



ERLEBEN | SCHMECKEN | ATMEN



... da steh' ich TRAUf!

# HERZLICH WILLKOMMEN

## in der Erlebnisregion Schwäbischer Albtrauf

Idyllisch zwischen Stuttgart und Ulm gelegen überzeugt die **Erlebnisregion Schwäbischer Albtrauf** nicht nur durch ihre abwechslungsreiche Landschaft mit geheimnisvollen Felsvorsprüngen, Tälern, Streuobstwiesen und **unverwechselbaren Panoramaaussichten** - sondern auch durch eine feine **Gourmetküche**, **regionale Spezialitäten**, den Besuch des bekannten Kräuterhauses Sanct Bernhard in Bad Ditzgenbach und die **Fabrikverkäufe an der WMF** in Geislingen.

Auch dem **Aktivurlaub** steht mit unserem **100 Kilometer langen Qualitätsweg**, dem Albtraufgänger, oder dem **hervorragend ausgebauten Radwegnetz** im Landkreis nichts im Wege.

DAS und noch vieles mehr heißt Sie...

„Willkommen in der Erlebnisregion Schwäbischer Albtrauf“.



# Aichelberg



## Aichelberg - ein reizvolles schwäbisches Dorf

Was dem Dorf seinen Reiz gibt und was selbst dem Reisenden auf der nahe am Ort vorbeiführenden Autobahn ein flüchtiger Blick zeigt, ist die großartige landschaftliche Lage des Ortes am Aichelberg und Turmberg. Aichelberg und Turmberg sind herausmodellierte Überreste ehemaliger Vulkanschlote des Schwäbischen Vulkans.



## Campingplatz Aichelberg



### Camping im Voralgebiet

Zentral und dennoch idyllisch gelegen ist der Campingplatz Aichelberg, der sich für wunderschöne Wanderungen und Radtouren im Voralgebiet bestens anbietet. Circa einen Kilometer entfernt von der Gemeinde Aichelberg, mit vielseitigen Einkaufsmöglichkeiten, bietet sich der Platz, nahe an der Autobahn A8, ideal für längere Aufenthalte an. Es besteht die Möglichkeit entweder mit dem eigenen Caravan, Zelt oder Wohnmobil anzureisen, oder einen bereits vorhandenen Mietwohnwagen zu mieten. In der Hauptsaison versorgt das Camping-Bistro seine Gäste mit regionalen Leckereien auf der Gartenterrasse.

Ab der Saison 2015 steht den Gästen des Camping Aichelbergs ein neu erbautes, komfortables Sanitärgebäude mit ausreichend WCs, Duschen, Waschgelegenheiten, Einzelwaschkabinen und selbstverständlich barrierefreien Einrichtungen zur Verfügung. Auch ein Kinderbad fehlt nicht. Des Weiteren wurde der Eingangsbereich rund um das neue Sanitärgebäude sowie um das Hauptgebäude mit Anmeldung, Mini-Shop und Restaurant komplett neu gestaltet sowie ein kleiner Kinderspielplatz angelegt. Herzlich willkommen!



### Camping Aichelberg

Bunzenberg 1 | 73101 Aichelberg  
Tel. 07164 2700  
info@camping-aichelberg.de  
[www.camping-aichelberg.de](http://www.camping-aichelberg.de)

## Der Aichelberg



### Panoramasicht vom ehem. Vulkan

Im Jahre 1210 wurde einst auf dem Aichelberg eine Burg erbaut, die bis 1350 im Besitz der Grafen von Aichelberg waren. Heute fehlt zwar von der Burg und den äußeren Wehrmauern jede Spur, dennoch bietet sich der Aichelberg mit seinen 564 Metern als schöner Aussichtspunkt mit herrlicher Panoramasicht an. Interessant zu wissen ist dabei, dass sowohl der nebenliegende Turmberg als auch der Aichelberg herausmodellerte Überreste ehemaliger Vulkanschlote des Schwäbischen Vulkans sind.



### Gemeinde Aichelberg

Vorderbergstr. 2 | 73101 Aichelberg  
Tel. 07164 800 950  
Fax 07164 800 959  
rathaus@aichelberg.de  
[www.aichelberg.de](http://www.aichelberg.de)

## Walnussorten – Lehrpfad



### 12 verschiedene Walnussorten

Einzigartig im Landkreis ist der Nussbaum-Lehrpfad in Aichelberg, direkt am Fuße des Albraufs. Hier sammeln sich verschiedenste Walnussorten, die sich in Farbe, Geschmack, Großfruchtigkeit und Dünnhaftigkeit unterscheiden. Insgesamt lassen sich 12 verschiedene Walnussorten auf dem Lehrpfad finden und in ihrer Einzigartigkeit bewundern. Normalerweise ist die Walnuss in den warmen Gebieten von Südosteuropa, Kleinasien, Indien oder China beheimatet. Doch aus vielen in- und ausländischen Sorten wurde durch Vergleichsuntersuchung und Vergleichspflanzungen ein Standardortiment erstellt, das hier am Albrauf wiederzufinden ist.



### Gemeinde Aichelberg

Vorderbergstr. 2 | 73101 Aichelberg  
Tel. 07164 800 950  
Fax 07164 800 959  
rathaus@aichelberg.de  
[www.aichelberg.de](http://www.aichelberg.de)

# Amstetten



## Amstetten - vielseitige Gemeinde auf der Albhochfläche

Die Gemeinde Amstetten liegt an der Geislinger Steige, dem Übergang der Bahnstrecke Stuttgart-Ulm-München über die Schwäbische Alb. Amstetten hat sich durch die Eisenbahn von einem landwirtschaftlich geprägten Ort zu einem wichtigen Standort in den Bereichen Maschinenbau, Metall, Textil und Bau, Steine, Erden entwickelt.



### Schmalspurbahn „Albbähnle“



#### Dampflokfahrten mit der Schmalspurbahn

Der reizvolle, aber auch steile und technisch anspruchsvolle 6 km lange Abschnitt der einst bis Laichingen führenden Bahn kann heute noch im Museumszug von Amstetten bis Oppingen befahren werden.

**Wann:** An ausgewählten Terminen  
**Wo:** Start in Amstetten oder Oppingen

Die Wagen mit zumeist offenen Plattformen werden von einer über 100 Jahre alten Dampflok gezogen, die hörbar hart arbeiten muss, um den Höhenunterschied von 120 m zu überwinden – ein besonderes Erlebnis.

**Ulmer Eisenbahnfreunde e.V. UEF Sektion Alb-Bähnle**  
Industriestr. 41 ||| 73340 Amstetten  
Tel./Fax 07331 79 79  
alb-baehnle@uef-dampf.de  
[www.albbaehnle.de](http://www.albbaehnle.de)

### Eisenbahnromantik auf der Lokalbahn



#### Triebwagenfahrten über die Alb

Eisenbahnromantik pur erleben Sie bei einer Fahrt im 1956 gebauten Museumstriebwagen T06 auf der Lokalbahn Amstetten – Gerstetten. Die Haltestellen der Bahn sind ideale Ausgangspunkte für Rad- und Wandertouren.

**Wann:** Die Museumzüge fahren an allen Sonn- und Feiertagen zwischen 1. Mai und Mitte Oktober.  
**Wo:** Bahnhöfe Amstetten, Stubersheim, Schalkstetten, Waldhausen, Gussenstadt und Gerstetten.

Kostenlose Fahrradmitnahme möglich. Gruppen bitten wir um Anmeldung.

**UEF Lokalbahn Amstetten-Gerstetten e.V.**  
Postanschrift: Postfach 1123 ||| 89543 Gerstetten  
Besucherschrift:  
Am Bahnhof 1 ||| 89547 Gerstetten  
info@uef-lokalbahn.de  
[www.uef-lokalbahn.de](http://www.uef-lokalbahn.de)

### Wandern



#### Wanderbares Amstetten

Wer sich zu Fuß die Gegend anschauen möchte, hat mit der neuen Wanderkarte gute Karten.

**Wann:** Immer  
**Wo:** In und um Amstetten herum

Zusammen mit der Gemeinde hat der Albverein 5 Wanderrouten ausgearbeitet. Von kurzen Touren über Tagesausflüge ist für jeden etwas dabei. Gleichzeitig informiert die Karte über die Sehenswürdigkeiten der Region. Gasthäuser in und um Amstetten sind ebenfalls aufgelistet. Die Wanderkarte ist für 0,50 Euro auf dem Rathaus (Zi Nr. 101) erhältlich.

**Gemeinde Amstetten**  
Lonestalstr. 19 ||| 73340 Amstetten  
Telefon 07331 3006-0  
bma@amstetten.de  
[www.amstetten.de](http://www.amstetten.de)

### Landtechnik-Museum Schalkstetten



#### Aus Großmutterns Zeiten

Ausstellung von landwirtschaftlichen Maschinen und hauswirtschaftlichen Geräten der letzten 150 Jahre. Unter den Exponaten befindet sich z. B. eine Holzwalze aus dem Jahr 1860, eine Dampfmaschine von 1927 sowie ein Lanz Allzweck-Bulldog Baujahr 1938.

**Wann:** An den Sonntagen an denen die Dampfisenbahn (Museumseisenbahn) von Amstetten nach Gerstetten fährt, jeweils von 13.00 Uhr bis 17.00 Uhr. Sowie für Gruppen nach telefonischer Terminvereinbarung.

**Verein zur Pflege des ländlichen Brauchtums Schalkstetten e. V. 1984**  
Haustr. 4 ||| 73340 Amstetten-Schalkstetten ||| Tel. 07331 43449 (H. Eberhardt) und 07331 44454 (D. Wittlinger)  
[www.museum-schalkstetten.de](http://www.museum-schalkstetten.de)

# Bad Boll



## Bad Boll – das ist Naturerlebnis pur

Der Kur- und Tagungsort Bad Boll hat viel zu bieten. Mit den drei ortsgebundenen Heilmitteln Thermalmineralwasser, Jurafango und Schwefelquelle verfügt Bad Boll über beste Voraussetzungen für einen erfolgreichen Kuraufenthalt. Sie sind die drei „Säulen der Gesundheit“ von Bad Boll und haben den guten Ruf des Kurortes begründet.



## Wandern/Radfahren und die Natur genießen



Zu Fuß entdecken

Bad Boll ist ein Ort mit Heilquellen-Kurbetrieb und liegt eingebunden in eine wunderschöne Landschaft am Fuße der Schwäbischen Alb. Gesunde Luft und ein ausgeglichenes Klima machen die Erholung zu einem besonderen Erlebnis. Auf dem neu zertifizierten Albraufgängerweg lernen Sie den Albrauf auf seine schönste Weise kennen. Der Weg führt Sie entlang der Hanglagen des Albraufs und bietet weite Ausblicke auf das Albvorland. Interessante Sehenswürdigkeiten wie das Bad Boller „Tempele“ mit herrlichem Panoramablick auf die Drei Kaiserberge entlang der Strecke runden das Wandererlebnis ab.

**Wanderkarten erhalten Sie bei:**  
**Buch & Kunst**  
Badstraße 14 III 73087 Bad Boll  
Mo-Sa 9-12.30 Uhr III Mo, Di, Do, Fr 14.30-18 Uhr  
Telefon 07164 2277  
sowie **Bad Boll Info** (siehe rechts)



Mit dem Fahrrad erkunden

Abwechslungsreiche Routen laden Radfahrer zur Erkundung des Stauferkreises ein. Die Obstroute führt durch die herrliche Streuobstlandschaft des Voralblands und eignet sich aufgrund der sanften Topographie hervorragend für einen Ausflug mit der ganzen Familie.

Falls Ihnen die Radtouren zu anstrengend sind, haben Sie die Möglichkeit, sich durch Pedelecs (Elektrofahrräder), die Sie mieten können, unterstützen zu lassen.

**Pedelec-Verleihstationen**  
Badhotel Restaurant Stauferland  
Landhotel Sonnenhalde  
Seminaris Hotel  
Kontakt: siehe Seite 11

## Naturpfad SinnesWandel



Natur wahrnehmen und bewusst beobachten

Der Naturpfad „SinnesWandel“ lässt uns in die äußere und innere Natur eintauchen und hilft uns vom betriebsamen Alltag abzuschalten. Das Wandeln im Wald führt zu neuem Erleben. An verschiedenen Stellen können wir die Natur in ihrer ganzen Schönheit und mit allen Sinnen wahrnehmen. Menschen jeden Alters können den SinnesWandel gehen. Der SinnesWandel schlängelt sich unbefestigt durch das natürliche Gelände. Es geht bergauf und bergab, über Bachläufe, Wurzeln und durch Tobel. An verschiedenen Stationen können wir die Natur in ihrer ganzen Schönheit und mit allen Sinnen wahrnehmen.

**Führungen: Bad Boll Info**  
Hauptstraße 94 III 73087 Bad Boll  
Mo-Fr 8-12 Uhr III Di 14-18 Uhr  
Telefon 07164 808-28  
bb-info@bad-boll.de  
[www.bad-boll.de](http://www.bad-boll.de)

## Evangelische Stiftskirche St. Cyriakus



Evangelische Stiftskirche St. Cyriakus

In Wiesensteig gründete sich im Jahr 861 ein Benediktinerkloster, das im Besitz einer St. Cyriakusreliquie war. Diesem Heiligen wurde später unsere Stiftskirche gewidmet. Um 1140 stiftete Gräfin Berta von Boll die romanische Pfeilerbasilika-Kirche. Bis heute ist diese romanische Basilika in reiner Form erhalten. Den Chor der Vorgängerkirche hat man als Krypta übernommen. Sie war über Jahrhunderte zugeschüttet, 1951 wurde sie wieder freigelegt.

Die Kirche ist täglich von morgens bis zum Einbruch der Dunkelheit geöffnet.  
**März - Oktober: Do von 16:00 - 16.15 Uhr: Musik und Lesung zur Marktzeit.**

**Kirchenführungen**  
Evangelische Kirchengemeinde  
Brunnenweg 4  
Telefon 07164 2213



**Moderne Medizin in historischem Ambiente**

In den letzten Jahrzehnten entwickelte sich das Kurhaus im „Württembergisch Wunderbad“ zu einer modernen Rehaklinik mit vielfältigen diagnostischen und therapeutischen Einrichtungen. Profitieren Sie von unserer ganzheitlichen Therapie für Ihre Gesundheit und Ihr Wohlbefinden in einer einzigartigen Atmosphäre.

Die Rehaklinik Bad Boll ist spezialisiert auf die Rehabilitation und Schmerztherapie bei Erkrankungen des Stütz- und Bewegungsapparates. Dies schließt Anschlussheilbehandlungen nach Gelenkersatz-Operationen, Bandscheiben- und Wirbelsäulen-Operationen, Frakturen, Amputationen, etc. ein.

**Drei Heilmittel für Ihre Gesundheit**

Gleich drei natürliche Heilmittel hat das vulkanische Geschehen der Erdschicht in Bad Boll hinterlassen, die unser ganzheitliches Behandlungskonzept ergänzen:

**Die Thermalmineralquelle:** Seit 1976 genießen unsere Gäste die sprudelnde Energie unserer Mineraltherme mit einem hohen Gehalt an Mineralstoffen und Kohlendioxid.

**Den Naturfango (Original Bad Boller Jurafango):** Unsere Gäste genießen die Heilkraft der Erde unseres Naturfangos.

**Die Naturschwefelquelle:** Bereits seit über 400 Jahren wird das Schwefelwasser zur Behandlung von Hauterkrankungen sowie chronischen Schmerzzuständen eingesetzt.

**Gesundheitsangebot im Badhaus Bad Boll**

**Mineraltherme – Sprudelnde Energie:** Lichtdurchflutete Räume laden zur aktiven und stillen Erholung ein. Innen- und Außenbecken bieten auf rund 280 m<sup>2</sup> Wasserfläche, angenehmen 34° C und den Unterwassermassageeinrichtungen, bei jedem Wetter Raum für ein entspanntes und erholsames Badevergnügen.

**SaunaLounge – Ein kleiner Urlaub:** Entspannen Sie in der finnischen Sauna, dem Sanarium oder im Dampfbad. Genießen Sie auf der Dachterrasse den herrlichen Blick auf die Schwäbische Alb.

**VitalZentrum – Fitness und Lebensfreude:** Gesundheit, Vitalität und Wohlbefinden stehen im VitalZentrum im Vordergrund. Der Kardiobereich mit Blick in die freie Natur lädt zum Ausdauertraining jeglicher Art ein.

**Wir bieten Ihnen:** Medizinisches Fitness-Training Präventives Rückentraining Training im MILON®-Kraft-Ausdauer-Zirkel Gesundheitskurse

**Wellness – Auszeit vom Alltag:**

Unser vielfältiges Massageangebot wirkt wohltuend auf den Körper und belebt die Sinne. Auf Wunsch können Sie unsere natürlichen Heilmittel wie den Boller Naturfango nutzen.

**Kurhaus Bad Boll GmbH**  
Am Kurpark 1 III 73087 Bad Boll  
Tel. 07164 81-0 III Fax 07164 81-400  
kurhaus@rehaklinik-bad-boll.de  
[www.rehaklinik-bad-boll.de](http://www.rehaklinik-bad-boll.de)  
[www.badhaus-bad-boll.de](http://www.badhaus-bad-boll.de)

**Badhotel Stauferland Kleine Auszeit**



**Gönnen Sie sich Zeit zum Entspannen**

Unsere Leistungen:  
1 x Übernachtung im Doppelzimmer  
Reichhaltiges Frühstücksbuffet  
Nutzung des gesamten Wellnessbereiches  
1 x Kerzenschein-Menü (3-Gänge)

Variante 1: Aroma-Rückenmassage  
Variante 2: Kosmetische Behandlung  
Behandlungsdauer jeweils ca. 25 Minuten  
(Preis auf Anfrage)

Weitere Möglichkeiten (z.T. gg Aufpreis):  
Ausgedehnte Waldspaziergänge, Thermalbäder (34 Grad) im Kurhaus Bad Boll, Mountainbiking und geführte Fahrradtouren (auf Anfrage), Bogenschießen, Kegeln und vieles mehr ...

**Badhotel Restaurant Stauferland**  
Gruibingerstr. 32 III 73087 Bad Boll  
Tel. 07164 80 16 80  
Fax 07164 41 46  
info@badhotel-stauferland.de  
[www.badhotel-stauferland.de](http://www.badhotel-stauferland.de)

**Landhotel Sonnenhalde „Einfach wohlfühlen“**



**Bad Boll erleben und genießen**

Genießen Sie Bad Boll bei einem Spaziergang durch die Felder oder bei einer kleinen Wanderung über den wunderschön gelegenen Höhenweg oberhalb der Ortschaft. Auch für Fahrradfreunde und Mountainbiker ist das Angebot vielfältig.

1 x Übernachtung im DZ (bei 2 Personen)  
Reichhaltiges Frühstücksbuffet  
Benutzung der Edelsteinsauna  
Freier Eintritt ins Freibad Bad Boll  
Benutzung der hauseigenen Fahrräder  
1 x Eintritt ins Badhaus Bad Boll (Therme)  
1 x Entspannungsmassage (30 Min.)  
1 x Rad-/Wanderkarte  
(Preis auf Anfrage)

**Landhotel Sonnenhalde**  
Kornbergweg 1 III 73087 Bad Boll  
Tel. 07164 9403-0  
Fax 07164 9403-99  
info@landhotel-sonnenhalde.de  
[www.landhotel-sonnenhalde.de](http://www.landhotel-sonnenhalde.de)

**Seminaris Hotel - Entspannen am Fuße der Alb**



**Wellness für Körper & Seele**

Gönnen Sie sich die Zeit, um neue Energie zu tanken! Genießen Sie unseren herzlichen 4-Sterne-Service und lassen Sie sich verwöhnen:

2 x Übernachtung im First-Class-Zimmer  
2 x großes Frühstücksbuffet  
1 x Vital-Drink »Fit for Fun«  
1 x Wellness-3-Gang-Menü  
1 x Dr. Hauschka Kosmetikproben  
1 x Wellness-Areal s' Jurabädle  
Leihbademantel, Badeslipper & Obstteller  
1 x Nutzung Mountainbikes (hauseigene)  
(Preis auf Anfrage)

Informationen über Anwendungen und Massagen erhalten Sie an der Rezeption.

**Seminaris Hotel Bad Boll**  
Michael-Hörauf-Weg 2 III 73087 Bad Boll  
Tel. 07164 8050  
Fax 07164 805551  
badboll@seminaris.de  
[www.seminaris.de/badboll](http://www.seminaris.de/badboll)

**WALA Arzneimittel Dr. Hauschka Kosmetik**



**Heilpflanzengarten - Herzstück weltberühmter Naturkosmetik und Arzneimittel**

Entdecken Sie, woher die Naturkosmetikprodukte von Dr. Hauschka kommen, die inzwischen in der ganzen Welt begeisterte Verwender finden. Erleben Sie bei einer Führung den 1,5 ha großen Heilpflanzengarten, das Herzstück für die Kosmetik und die WALA Arzneimittel. Und lassen Sie sich im Anschluss in die Welt der Dr. Hauschka Produkte entführen.

Die ganzjährigen Besichtigungstermine finden Sie auf unserer Homepage. Ein Besuch ist nur nach vorheriger Anmeldung zu den dort genannten Terminen möglich.

**WALA Heilpflanzengarten WALA Heilmittel GmbH**  
Boßlerweg 2 III 73087 Bad Boll  
[www.wala.de](http://www.wala.de)  
[www.walaarzneimittel.de](http://www.walaarzneimittel.de)  
[www.dr.hauschka.com](http://www.dr.hauschka.com)

# Bad Ditzenbach



## Bad Ditzenbach - Entspannung für Körper, Geist und Seele

Das Heilbad Bad Ditzenbach hat für Erholungssuchende und Urlauber einiges zu bieten. Eingebettet in einem der größten zusammenhängenden Streuobstwiesengebiete Europas, und umrahmt von Wacholderheiden, bewaldeten Berghängen und schroffen Felsen, bietet Bad Ditzenbach den geeigneten Rahmen für einen naturnahen Urlaub.



## Vinzenz Therme Bad Ditzenbach



### Ein Bad für Leib und Seele

Im natürlich warmen Thermalwasser der Vinzenz Therme kann man den Alltagsstress vergessen, und für einige Stunden das eigene Wohlbefinden und die Gesundheit in den Mittelpunkt stellen. Mit Schwimmen und Bewegung im warmen Thermalwasser, schwitzen in der Sauna oder im Dampfbad, Massagen, Lichttherapie, Unterwassermusik und Aqua Sport dreht sich in der Vinzenz Therme alles um die Balance von Körper, Geist und Seele. Die Canisiusquelle sprudelt mit natürlicher Wärme aus den Tiefen der Schwäbischen Alb und ist frei von schädlichen Umwelteinflüssen.

Die außergewöhnlich heilsame Wirkung des Thermalwassers beruht auf seinem hohen Gehalt an prickelndem CO<sub>2</sub>, das von der Quelle bis in die Becken der Vinzenz Therme nahezu unverändert erhalten bleibt. Zusammen mit der angenehm warmen Temperatur von 35 Grad verbessert diese vitale Kraft des Jahrtausende alten Heilwassers die

Sauerstoffversorgung im Körper, steigert die Leistungsfähigkeit, entlastet Gelenke und Bandscheiben und hat einen insgesamt positiven Einfluss auf den Bewegungsapparat. Während der Wintermonate ist die Therme mit zahlreichen Teelichtern rund um das Innenbecken und mit Fackeln im Außenbereich stimmungsvoll beleuchtet, und in der warmen Jahreszeit ist der Park rund um das Außenbecken ideal für sommerliches Badevergnügen im Freien.

### Öffnungszeiten:

Sonntag bis Donnerstag: 8 bis 22 Uhr  
Freitag und Samstag: 8 bis 23 Uhr



**Vinzenz Therme Bad Ditzenbach**  
Kurhausstr. 18 III 73342 Bad Ditzenbach  
Tel. 07334 76-600 III Fax 76-611  
Info-Tel. Kursangebote 07334 76-607  
kontakt@vinzenz.de  
[www.vinzenztherme.de](http://www.vinzenztherme.de)

## Entspannen und Wohlfühlen



### Genießen Sie „Ihre“ Tage in Bad Ditzenbach

Erleben Sie 7 Relaxtage, entspannen Sie in gesunder Luft und heilbringendem Wasser. Lassen Sie sich verwöhnen.

- 7 x Übernachtung / Frühstück
- 7 x Kurtaxe
- 1 x geführte Wanderung
- 1 x Wanderkarte
- 3 x Besuch der Vinzenz Therme davon 1x mit Saunabesuch
- 1 x Hot Stone Massage (60 Min)
- 1 x wahlweise Watsu (Wassershiatsu) oder Aromaölmassage (Preis auf Anfrage)



**Gemeinde Bad Ditzenbach  
Tourismus- und Kulturbüro**  
Helfensteinstr. 20 III 73342 Bad Ditzenbach  
Tel. 07334 6911 III Fax 07334 920408  
touristinfo@badditzenbach.de  
[www.badditzenbach.de](http://www.badditzenbach.de)

### Bad Ditzenbacher „Versucherle“

Lassen Sie sich 2 Tage von guter Schwäbischer Küche verwöhnen. Genießen Sie die entspannende Wirkung unserer Vinzenz Therme und lassen Sie die Seele baumeln.

- 2 x Übernachtung / Frühstück
- Schwäbisches Abendessen
- 3 Gänge-Menü mit Württemberger Wein
- 2 x Besuch der Vinzenz Therme
- Begrüßungs- und Abschiedsgetränk (Preis auf Anfrage)



**Gemeinde Bad Ditzenbach  
Tourismus- und Kulturbüro**  
Helfensteinstr. 20 III 73342 Bad Ditzenbach  
Tel. 07334 6911 III Fax 07334 920408  
touristinfo@badditzenbach.de  
[www.badditzenbach.de](http://www.badditzenbach.de)

## NaturGenussZentrum



### Trauf pur – Genuss pur! In Gosbach bei der Oberen Mühle

Das Naturgenusszentrum, ein Projekt der Gemeinde Bad Ditzgenbach und des Verbands Region Stuttgart, lüftet das Geheimnis regionaler Schätze! Fühlen Sie Dinkelspelz und Schafwolle, riechen Sie die Aromen der Streuobstwiesen und entdecken Sie einen knallroten Hägenmark-Zuber. Ein inspirierender Ort – ideal für Workshops, Vorträge und Verkostungen zum Thema regionale Produkte. Für den Naturgenuss zu Hause finden Sie Rezeptideen zum Mitnehmen und Nachkochen!

#### Öffnungszeiten:

Mo bis Sa 8.30 bis 12.30 Uhr  
Mo bis Fr 13.30 bis 18.00 Uhr



**Gemeinde Bad Ditzgenbach  
Tourismus- und Kulturbüro**  
Helfensteinstr. 20 | 73342 Bad Ditzgenbach  
Tel. 07334 6911 | Fax 07334 920408  
touristinfo@badditzenbach.de  
[www.badditzenbach.de](http://www.badditzenbach.de)

## Burgruine Hiltenburg „Geschichte im Turm“



### 1000 Jahre Hiltenburg

Die Hiltenburg liegt oberhalb von Bad Ditzgenbach. Nach einer kleinen Wanderung von 45 Minuten erreichen sie die Burgruine auf dem Schloßberg. Mit einer herrlichen Aussicht werden Sie nach diesem Anstieg belohnt.

**Erleben Sie die „Geschichte im Turm“:**  
Auf zwei Ebenen informiert die Ausstellung über die Geschichte der Hiltenburg und gewährt Einblicke in den Alltag ihrer Bewohner und das Schicksal der Burg nach der Zerstörung. Einzigartig ist die Rekonstruktion eines mittelalterlichen Kachelofens.



**Burgruine Hiltenburg „Geschichte im Turm - 1000 Jahre Hiltenburg“**  
Öffnungszeiten: 11 bis 17 Uhr an Sonn- und Feiertagen von April bis Oktober  
Führungen nach Absprache  
Telefon 07334 960 110

## Erlebnis-Kräutergarten Sanct Bernhard



### Ein Erlebnis für die Sinne

Ein Besuch des Erlebnis-Kräutergartens wird Sie begeistern. Auf 3000 m<sup>2</sup> wurde mit viel Liebe ein Park angelegt, in dem etwa 350 verschiedene Pflanzenarten in einem naturnahen Umfeld erlebt, erschmeckelt und erpöht werden können. Der Kräutergarten ist in zehn verschiedene Themenbereiche untergliedert. Neben dem Inhalatorium mit wohltuender salzhaltiger Meeresluft und dem Heilpflanzengarten verführt Sie der Duft- und Farbgarten.

Für Gruppen werden Führungen angeboten. Anmeldung unter Telefon 07334/6954847



**Erlebnis-Kräutergarten  
Kräuterhaus Sanct Bernhard**  
Helfensteinstr. 47 | 73342 Bad Ditzgenbach  
Öffnungszeiten Mai bis Oktober:  
Mo-Fr: 9-18 Uhr | Sa: 9 - 16 Uhr  
[www.kraeuterhaus.de](http://www.kraeuterhaus.de)

## Auf Entdeckungstour mit Pedelects



### Erkunden Sie die Schwäbische Alb mit Pedelects (Elektrofahrrädern)

Lassen Sie sich bei Ihren Radtouren von elektrischem Antrieb unterstützen. Erleben Sie unsere vielfältige Landschaft, Burgen und Höhlen oder fahren Sie von Heilbad zu Heilbad, um die Thermalbäder zu besuchen. Die Pedelects können tage-, wochenweise oder zum Wochenendtarif gemietet werden – wir bitten um Voranmeldung.



**Gemeinde Bad Ditzgenbach  
Tourismus- und Kulturbüro**  
Helfensteinstr. 20 | 73342 Bad Ditzgenbach  
Tel. 07334 6911 | Fax 07334 920408  
touristinfo@badditzenbach.de  
[www.badditzenbach.de](http://www.badditzenbach.de)

## Bad Ditzgenbacher Waldlehrpfad



### Waldlehrpfad entlang des Maiwegs

Ausgangspunkt ist der Parkplatz am Haus des Gastes in Bad Ditzgenbach. Auf dem Maiweg befindet sich der Bad Ditzgenbacher Waldlehrpfad. Die 12 Tafeln informieren Sie über das Leben und Erleben im Wald. Der Weg führt aufwärts die Burgsteige in Richtung Schlossberg, zunächst mäßig ansteigend, dann im Wald fast eben um das Brunnental herum bis zur Straße (Aufhausener Steige) Von dort aus auf dem Gehweg zurück zum Ausgangspunkt.  
Ausführliche Wanderkarte erhältlich.

Weglänge: 7 km / Gehzeit: 2 Stunden  
Höhenunterschied: 100 m



**Gemeinde Bad Ditzgenbach  
Tourismus- und Kulturbüro**  
Helfensteinstr. 20 | 73342 Bad Ditzgenbach  
Tel. 07334 6911 | Fax 07334 920408  
touristinfo@badditzenbach.de  
[www.badditzenbach.de](http://www.badditzenbach.de)

## Bad Ditzgenbacher Obstsortenlehrpfad



### Sortenvielfalt auf dem Weg

Erleben Sie den Obstsortenlehrpfad mit seinen 100 verschiedenen Apfel- und Birnensorten. Der Lehrpfad verläuft entlang des Filsuferwegs von Bad Ditzgenbach nach Gosbach.

Bei einer Führung wird Ihnen die Vielfalt des Streuobstes erklärt. Sie haben auch die Möglichkeit, einen Imbiss unter Streuobstbäumen zu genießen.



**Führungen buchbar:**  
Gasthof „Hirsch“  
Familie Kottmann  
Unterdorfstraße 2  
73342 Bad Ditzgenbach-Gosbach  
Tel. 07335 96300

## Auendorfer Hägenmark-Pfad



### Hätten Sie es gewusst?

Der Auendorfer Hägenmark-Pfad führt Sie in die Welt der Hagebutten-Konfitüre-Produktion.

Die interessante Geschichte – wie ein Dorf sich auf die Produktion von „Hägenmark“ spezialisierte - und viele Informationen rund um die Wildrose, erfahren Sie auf einem 2 km langen Rundweg an insgesamt sechs Stationen. Der Weg führt Sie entlang der Wacholderheide mit Blick auf die Wildrosen und Wacholderbüsche. Es bieten sich herrliche Ausblicke und an manchen Tagen sind Schafe, die Landschaftspfleger der Wacholderheiden, ihr Begleiter.



**Gemeinde Bad Ditzgenbach  
Tourismus- und Kulturbüro**  
Helfensteinstr. 20 | 73342 Bad Ditzgenbach  
Tel. 07334 6911 | Fax 07334 920408  
touristinfo@badditzenbach.de  
[www.badditzenbach.de](http://www.badditzenbach.de)

## Auendorfer „Gansloser Streiche“-Pfad



### Entdecken Sie die Gansloser Streiche

Auendorf, ein Ortsteil von Bad Ditzgenbach, hieß zu früheren Zeiten Ganslosen. Den Bewohnern wurden allerlei Streiche zugesprochen, ähnlich wie den bekannten Schildbürgern. Es ist nicht bewiesen, dass sich die Streiche tatsächlich in Ganslosen abgespielt haben, wenngleich es in einer Chronik des Klosters Zwielfalten für die Zeit um 1100 heißt, dass die dortigen Güter „inmitten eines verschrobenen und verdrehten Völkchens“ gelegen hätten. Man kann daher wohl davon ausgehen, dass den Bewohnern von Ganslosen im Lauf der Zeit einfach vieles auch angedichtet wurde. Nicht umsonst galt deshalb Ganslosen einst als „Schwäbisches Schildal“.



**Gemeinde Bad Ditzgenbach  
Tourismus- und Kulturbüro**  
Helfensteinstr. 20 | 73342 Bad Ditzgenbach  
Tel. 07334 6911 | Fax 07334 920408  
touristinfo@badditzenbach.de  
[www.badditzenbach.de](http://www.badditzenbach.de)



# Bad Überkingen



## Bad Überkingen - das sympathische Heilbad am Fuße der Schwäbischen Alb

Entspannen, entdecken, erleben - „vielseitig, vitalisierend, erholsam...“ - es gibt viele Beschreibungen für den traditionsreichen Kurort, dem Auftakt zum Oberen Filstal, der auch wegen seiner malerischen Lage am Fuße der Schwäbischen Alb für gesunde Erholung, intakte Natur und imposante Landschaft steht.



Sportlich aktiv:  
Wandern, Nordic-Walking, Radeln



### Wandern und Wandern ...

Wandern.... Pflanzen bewundern ... auf bizarren Felsvorsprüngen Ausblicke genießen. Wir haben die Landschaft und die unverbrauchte Natur! Entdecken Sie den Reiz der Schwäbischen Alb und entdecken Sie die Stille, das Ursprüngliche der Natur, in der die reine, klare Luft ein wohltuendes Heilmittel ist! Wir haben aktuell interessante Rundwandervorschläge in unserer Wanderkarte. Die „Albrauf-Runde“, die „Felsenrunde“ und die „Wasserberg-Runde“. Und als Themenpfad den „Wald und Wasser-Weg – rund um Bad Überkingen“. Sollten Sie eine Führung wünschen - unsere Gästeführer zeigen Ihnen unser „Ländle“.

### Nordic-Walking Parcours

Vier Parcours, von leicht bis schwer, sind auf unserer Markung ausgeschildert. Vorschläge gibt es in der Tourist-Info.



### Radeln und Biken

Rund um Bad Überkingen - ins Obere Filstal zum Filsrungsprung - rauf auf die Albhochfläche und entlang dem Albrauf? Nutzen Sie die ausgeschilderten Touren entlang der „Filstalroute“, der „Albrauf-route“ oder der „Albtäler-Radtour“.

### Mit dem Pedelec geht es leichter ...

Das Pedelec (Pedal Electric Cycle) ist ein mit einem Elektromotor ausgestattetes Fahrrad. So kommen selbst untrainierte Radler flott voran. Die Tourist-Info ist Bike-Point, hat Tipps und Kartenmaterial und verleiht bis zu 20 Pedelecs. Und das zu erstaunlich guten Konditionen.



### Tourist-Info

Otto-Neidhart-Platz 2  
73337 Bad Überkingen  
Tel. 07331 2009-26/25 ||| Fax 2009-38  
touristik@bad-ueberkingen.de  
[www.bad-ueberkingen.de](http://www.bad-ueberkingen.de)

Golfparadies  
Bad Überkingen



### Golf steht - wie kaum eine andere Sportart - in engster Verbindung mit der Natur

Die 18-Loch Golfanlage in Oberböhringen liegt landschaftlich sehr reizvoll in 700 Meter Höhe am Rande der Schwäbischen Alb mit herrlicher Aussichtslage. Golfer genießen hier gleichermaßen Sport und Natur auf einem der schönsten Plätze Süddeutschlands. Ob als Einzelspieler, mit der Familie oder mit guten Freunden: Golf ist der ideale Ausgleichssport.



### Golfer's Club Bad Überkingen e.V.

Beim Bildstöckle  
73337 Bad Überkingen  
Tel. 07331 64066 ||| Fax 07331 64069  
info@gc-bad-ueberkingen.de  
[www.gc-bad-ueberkingen.de](http://www.gc-bad-ueberkingen.de)

Osterbrunnen und  
Märzenbecherblüte



### Osterbrunnen

Ab Palmsonntag kann man im Herzen von Bad Überkingen für 3 Wochen den Osterbrunnen bewundern. Über 9500 handbemalte Eier werden kunstvoll arrangiert.

### Naturschauspiel Märzenbecherblüte

Alljährlich im zeitigen Frühling – meist schon im März – ist im Bad Überkinger Aulal und im Rötelbachtal ein fantastisches Naturschauspiel zu sehen. Auf weiten Fluren im lichten, feuchten Hangwald verwandeln tausende von prachtvollen Märzenbechern den Boden in ein weißes Blütenmeer. Kann man den Frühling schöner begrüßen?



### Tourist-Info

Otto-Neidhart-Platz 2  
73337 Bad Überkingen  
Tel. 07331 2009-26/25 ||| Fax 2009-38  
touristik@bad-ueberkingen.de  
[www.bad-ueberkingen.de](http://www.bad-ueberkingen.de)

## ThermalBad Überkingen - Quellen der Gesundheit



### Genießen Sie natürlich sprudelndes Heilwasser!

Aus über 500 m Tiefe gefördert - frisch und unverfälscht - fließt das warme Wasser aus der Quelle ins Außen- und Therapiebecken. Ob bei Sonnenschein oder unterm Sternenhimmel - Zahlreiche Düsen und Sprudeleinrichtungen laden im 35 bis 36° C warmen Außenbecken zur „Körpermassage“ ein. Sprudelnde Unterwassermassage entspannt anhaltend Ihre gesamte Muskulatur, lockert sie auf und fördert die Durchblutung.

Erholen Sie sich im wohltuend prickelnden Wasser unserer Mineral-Therme. Auf angenehme Art etwas für die Gesundheit tun!

Besonders beliebt sind spezielle Event-Angebote: Aktionen mit Cocktails, Snacks, Motto-Aufgüsse in der hochmodernen Saunalandschaft, Musik beim monatlichen Sterne- und Wellnessbaden, Salz- und Peeling-Anwendungen in den Dampfkabinen und ein angenehmer Aufenthaltsbereich. Weitere

Angebote wie Massagen und Wellnessanwendungen erhalten Sie im Haus.

Bad Überkingen gilt nicht nur wegen seiner zauberhaften Lage als „Kleinod unter den Bädern“. Auch durch die vorzügliche Qualität seiner Mineralquellen ist es seit dem 12. Jahrhundert bekannt und heute ein Geheimtipp unter den Badegästen.

Bei 35-36°C Badetemperatur wirkt die Therme als natürlicher Wärmeträger und führt zu einer milden, doch wirksamen Aufwärmung des Körpers.

ThermalBad Überkingen - wohltuend für den Körper und erquickend für die Seele. Baden, schwimmen, sprudeln, trinken, bewegen, entspannen, saunieren, kneipen, dampfbaden, unterhalten - all das ist Badekultur von heute - für Ihre Gesundheit von morgen.

Körper, Geist und Seele sind auch die entscheidenden Bausteine der Kurmedizin.

Den eigenen Körper und seine Fähigkeiten bewusst wieder entdecken! Den Geist entspannen und der Seele Raum lassen - Ihrer Gesundheit zuliebe!

Heilanzeigen (Indikationen) für das Thermal-Mineral-Bewegungsbad sind alle Formen der chronischen Arthritis (d.h. Gelenkentzündungen) und alle Formen der Arthrose (d.h. Verschleißerscheinungen) der Gelenke von Wirbelsäule, Armen und Beinen. Daneben rheumatische Erkrankungen an Muskeln und Nerven und den gelenknahen Bindegewebe sowie alle Formen von Unfallfolgen am Bewegungsapparat. Außerdem vegetative und hormonale Störungen. Heilanzeigen für CO<sub>2</sub>-Wannenbäder sind Herzmuskelschwäche, Kreislaufstörungen, Durchblutungsstörungen aller Art einschließlich der Herzkranzgefäße. Heilanzeigen bei Trinkkuren mit dem bekannten Heilwasser „Adelheid“ - oft bewährt bei Leiden

von Nieren und Harn abführenden Wegen (Magen, Darm und Galle).

Gegenanzeigen (Kontraindikationen) sind akute fieberhafte (auch rheumatische) Erkrankungen, fortgeschrittene Koronarsklerose und Infarktgefahr, schwere Herzinsuffizienz, Krebsleiden, Tuberkulose.

#### Öffnungszeiten:

Mo 8.30 - 19.00 Uhr  
Di-Sa 8.30 - 22.00 Uhr  
So/Feiertag 8.30 - 20.00 Uhr  
Karfreitag geschlossen!

#### ThermalBad Überkingen

Am Kurpark 1 III 73337 Bad Überkingen  
Tel. 07331 61087 III Fax 07331 951438  
info@thermalbad-ueberkingen.de  
[www.thermalbad-ueberkingen.de](http://www.thermalbad-ueberkingen.de)

## Entdecken Sie Interessantes und Sehenswertes in Bad Überkingen



### St. Gallus-Kirche

Die Kirche wurde 1275 erstmals erwähnt, 1589 und 1765 erneuert und erweitert. Die Chorturmanlage stammt aus dem 15. Jahrhundert. Hauptschmuck ist eine eingezogene Holzdecke, deren 63 Felder von Künstlern aus Konstanz und Geislingen bemalt wurden.

#### Öffnungszeiten:

Auf Anfrage beim ev. Pfarramt  
Telefon 07331 63618  
Führungen nach Vereinbarung

### Kurpark

In dem wunderschön angelegten Kurpark mit Brunnen, Kneippanlage, Quellentempel, Wasserkaskade und vielen Ruhebänken, finden Sie einen Ort zum Verweilen und Entspannen. Sonntägliche Kurkonzerte und Tanzveranstaltungen sowie Sonderkonzerte und Open-Air-Kino runden das dortige, kulturelle Angebot ab. Der Kurpark bietet zu allen Jahreszeiten ein beeindruckendes Naturerlebnis.



### Bad Überkinger Heimatmuseum

Dokumentiert werden die Lebens- und Arbeitsverhältnisse im Wandel der Zeiten mit Alltagsgegenständen, landwirtschaftlichen und handwerklichen Gerätschaften, ortstypischer Beinwarenproduktion und Zeugnissen der Industriegeschichte. Zum Heimatmuseum gehört eine Museumswohnung in der die Lebensverhältnisse am Rande der Schwäbischen Alb - zwischen 1850 und 1900 - lebendig werden. Temporäre Ausstellungen wechseln sich ab.

#### Öffnungszeiten:

Jeden 1. Sonntag im Monat von 15 bis 17 Uhr sowie nach Vereinbarung.

#### Tourist-Info

Otto-Neidhart-Platz 2  
73337 Bad Überkingen  
Tel. 07331 2009-26/25 III Fax 2009-38  
touristik@bad-ueberkingen.de  
[www.bad-ueberkingen.de](http://www.bad-ueberkingen.de)

## Entdecken Sie Interessantes und Sehenswertes um Bad Überkingen



### Schillertempel

Vor über 200 Jahren starb Friedrich Schiller, einer der größten Dichter die unser Land hervorgebracht hat, der weder in Bad Überkingen gelebt noch gewirkt hat! Dennoch ehrt man den Dichter mit dem kleinen Schillertempel auf einer Anhöhe nordöstlich von Bad Überkingen. 100 Jahre nach Schiller's Tod hat der damalige Eigentümer des Überkingen Brunnen- und Badebetriebes, das kleine Gebäude, das zuvor in Stuttgart zu Schillers Gedenken aufgestellt war, von Überkinger Zimmerleuten abgebaut, hierher überführen und am jetzigen Platz errichten lassen.

### Museum „Altes Pumpwerk (historische Pumpstation)“

Dieses einzigartige Industriedenkmal, zeigt einen Einblick in die 125-jährige Geschichte der Wasserversorgung auf der Schwäbischen Alb. Das Museum befindet sich an der B 466 zwischen Bad Überkingen und Hausen. Im Sommerhalbjahr werden Führungen angeboten.



### Kahlenstein und Kahlensteinhöhle

Der Kahlenstein erhebt sich direkt östlich von Bad Überkingen und besteht aus zwei, dem Albitrauf vor gelagerten Felsen. Dicht unter der Trauflinie befindet sich auf einer Höhe von 660 Meter über NN der Eingang zur Kahlensteinhöhle. Erstmals erwähnt wurde die Höhle im Jahr 1791. Von Bad Überkingen aus führt ein Heideweg mit herrlichen Ausblicken hinauf zum Kahlenstein und auf die Albhochfläche. Besichtigung der Höhle auf Anfrage!

#### Tourist-Info

Otto-Neidhart-Platz 2  
73337 Bad Überkingen  
Tel. 07331 2009-26/25 III Fax 2009-38  
touristik@bad-ueberkingen.de  
[www.bad-ueberkingen.de](http://www.bad-ueberkingen.de)

# Böhmenkirch



## Wir sind oben – in Böhmenkirch auf der Alb

In unberührter Natur die Seele einmal so richtig baumeln lassen und den Alltag vergessen - in Böhmenkirch ist das möglich. Hier finden Sie eine Landschaft mit Wäldern, freien Höhen und wildromantischen Tälern, die Sie auf zahlreichen markierten Wegen zu Fuß oder auf dem Fahrrad erkunden können.



Abwechslungsreiche  
Nordic-Walking-Strecken



Mit oder ohne Stock

In den Naherholungsgebieten Leispel und Ochsenhau führen abwechslungsreiche Nordic-Walking-Strecken durch eine reizvolle Landschaft mit einer besonderen Pflanzenwelt. Eine geologische Seltenheit sind die Hülben bei den Heidhöfen. Für Ihr leibliches Wohl nach dem Sport sorgen unsere gemütlichen Gasthöfe, Cafés und gut geführten Speiselokale.

Wanderkarten sind bei der Gemeinde Böhmenkirch erhältlich.



### Gemeinde Böhmenkirch

Hauptstr. 100 III 89558 Böhmenkirch  
Telefon 07332 9600-0  
gemeinde@boehmenkirch.de  
[www.boehmenkirch.de](http://www.boehmenkirch.de)

Wintersportfreunde  
aufgepasst!



Warum in die Ferne schweifen...

...wenn man auch auf der Alb Skifahren kann. Gut gespurte und markierte Loipen durchziehen rund um Böhmenkirch die walddreiche Landschaft. Skifahrer und Snowboarder finden beste Bedingungen an unseren Skiliften mit Flutlicht in Trefelhausen und Schnittlingen. An den Skiliften in Trefelhausen sorgen vier moderne Beschneiungsanlagen für beste Pistenverhältnisse, falls Frau Holle mal nicht für ausreichend Schnee sorgen sollte.



### Schneetelefon:

Gemeinde Böhmenkirch: 07332 9600-888  
[www.skilifte-trefelhausen.de](http://www.skilifte-trefelhausen.de)  
Lifftelefon: 07332 6108  
[www.waldskilift.de](http://www.waldskilift.de)  
Lifftelefon: 0152 28815291

Kleinode  
der Kirchenkunst



Sakrale Kunst  
in authentischem Ambiente

Das gibt es nicht nur in Bayern. Böhmenkirch beherbergt mit der St. Hippolyt-Kirche, der St. Vitus-Kirche in Trefelhausen, der Patriz-Kapelle mit den Kreuzwegstationen sowie der neu erbauten Kolomankapelle in den Heidhöfen wahre Kleinode kirchlicher Kunst. Die katholische Kirche in Trefelhausen wurde in den Jahren 1865/1866 von dem berühmten Wiener Dombaumeister Friedrich von Schmid im neugotischen Stil erbaut. Die Kolomankapelle in den Heidhöfen wurde 2007 von den Heidhöfer Bürgern mit viel Liebe zum Detail selbst errichtet.



### Katholisches Pfarramt

Kirchstraße 5 III 89558 Böhmenkirch  
Telefon 07332 9699-30  
pfarramt@kath.kirche.boehmenkirch.de  
[www.boehmenkirch.de](http://www.boehmenkirch.de)

Straußenfarm  
Lindenhof



Auch afrikanische Vögel  
fühlen sich bei uns wohl

Seit 2006 leben auf der Straußenfarm Lindenhof einige Hundert dieser exotischen Vögel und fühlen sich dabei sichtlich wohl. In den großzügig angelegten Gehegen mit saftigem und frischem Grünfutter können die Tiere von den Besuchern bewundert werden. Von Mai bis September werden Führungen auf der Straußenfarm angeboten, wahlweise mit oder ohne Verköstigung. In einem Hofladen können Produkte rund um den Strauß erworben werden.



### Straußenfarm Lindenhof

Lindenhof 1 III 89558 Böhmenkirch  
Telefon 07332 5309  
info@bosch-lindenhof.de  
[www.bosch-lindenhof.de](http://www.bosch-lindenhof.de)

# Degenfeld



## Degenfeld - Sommerspaß und Wintervergnügen in geschützter Natur

Stille Wanderwege, gepflegte Loipen, Ski- und Rodelhänge, sportliche Höchstleistungen beim Skispringen, atemberaubende Segelflüge und innere Einkehr auf dem Glaubens- und dem Besinnungsweg - in der geschützten Kulturlandschaft rund um Degenfeld und den Hornberg lässt sich die Natur abwechslungsreich und in vollen Zügen genießen.



### Wintersport in Degenfeld



#### Schneespaß für die ganze Familie

Schneereiche Winter sind in Degenfeld keine Seltenheit. Der Skiclub Degenfeld, der Schneeschuhverein Schwäbisch Gmünd e.V. und der Turnverein Weiler bieten mit tollen Ski- und Rodelpisten, gepflegten und teilweise beleuchteten Langlaufloipen, sowie mit Ski- und Snowboardkursen für Kinder, Jugendliche und Erwachsene rund um Degenfeld und den Hornberg Schneevergnügen für die ganze Familie. Winterwanderungen durch die malerische Landschaft sowie das traditionelle Winterskispringen in Degenfeld garantieren erholsame und spannende Stunden.



#### i-Punkt

**Schwäbisch Gmünd**  
Marktplatz 37/1 | 73525 Schwäbisch Gmünd  
Telefon 07171 603 4250  
tourist-info@schwaebisch-gmuend.de  
[www.schwaebisch-gmuend.de](http://www.schwaebisch-gmuend.de)

### Glaubenswege „Wandern befreit den Geist“



#### Einkehr für Körper und Geist

Die Region „Drei-Kaiser-Berge, Kaltes Feld und Albuch“ ist geprägt durch kirchliche Traditionen, Geschichte und Volksfrömmigkeit. Auf den Glaubenswegen lassen sich Wandern, Glaube und/oder Spiritualität miteinander verbinden. Besuchen Sie Kirchen und Klöster, lassen Sie sich von Sagen und Überlieferungen in längst vergangene Zeiten entführen und erleben Sie auf dem Glaubensweg 12 bei Degenfeldeine reizvolle und abwechslungsreiche Landschaft mit weiten Ausblicken, stillen Wäldern und charakteristischen Wacholderheiden!



#### i-Punkt

**Schwäbisch Gmünd**  
Marktplatz 37/1 | 73525 Schwäbisch Gmünd  
Telefon 07171 603 4250  
tourist-info@schwaebisch-gmuend.de  
[www.schwaebisch-gmuend.de](http://www.schwaebisch-gmuend.de)

### Besinnungsweg am Bernhardus



#### Geborgenheit und Lebensbejahung

Elf mit Bronzereliefs versehene Stein- skulpturen säumen den Besinnungsweg, der am Furtlepass zwischen Degenfeld und Weiler beginnt und zur Bernharduskapelle führt. Die Stationen des Besinnungswegs greifen Leitgedanken eines vom christlichen Ethos getragenen Lebens auf, die Menschen aller Glaubensrichtungen und Altersgruppen ansprechen. In Verbindung mit der Landschaft lädt der Weg zur Besinnung ein und möchte eine positive Grundausrichtung im Sinne christlichen Gedankenguts und Freude an der Natur und am Miteinander sowie an schöpferischen Fähigkeiten vermitteln.



#### i-Punkt

**Schwäbisch Gmünd**  
Marktplatz 37/1 | 73525 Schwäbisch Gmünd  
Telefon 07171 603 4250  
tourist-info@schwaebisch-gmuend.de  
[www.schwaebisch-gmuend.de](http://www.schwaebisch-gmuend.de)

### Flugplatz Hornberg und Mattenschanze Degenfeld



#### Sportlich hoch hinaus

Der Spaß am Fliegen prägt das sportliche Leben in Degenfeld auf ganz unterschiedliche Weise: Auf seinen Mattensprungschancen trainieren junge Sportlerinnen und Sportler auf Verbands-, Landes-, nationaler und internationaler Ebene. Beim Sommerskispringen Ende August erleben die Zuschauer atemberaubende Sprünge in schöner Natur. Seit den 1920er Jahren prägt der Segelflug die Hochfläche auf dem Hornberg. Der Flugplatz bietet mit Teer- und Grasbahn, Winden- und Schleppstarts sehr gute Ausgangsmöglichkeiten für Streckensegelflüge, Hangflüge am Albrauf und Segelkunstflug.



#### i-Punkt

**Skiclub Degenfeld**  
[www.skiclub-degenfeld.de](http://www.skiclub-degenfeld.de)  
**Fliegergruppe Schwäbisch Gmünd e.V.**  
Segelflieger-Schnupperflüge nach Absprache  
[www.flg-gd.de](http://www.flg-gd.de)

# Deggingen



## Deggingen - eine liebenswerte Gemeinde mit hohem Erholungswert

Hier nur einige unserer Besonderheiten: Wallfahrtskirche Ave Maria mit Franziskuspfad, Naturschutzgebiete Wasserberg/Haarberg, Nordalb mit Hutewald, Berneck - Buschelkapelle, Segelflugplatz uvm. Wir freuen uns auf Ihren Besuch!



## Wallfahrtskirche und Kapuzinerkloster Ave Maria



### Kleinod im Oberen Filstal

Im Oberen Filstal zwischen Geislingen und Wiesensteig liegt die Kirche „Ave Maria“. Seit langer Zeit ist diese wunderschöne Kirche ein beliebter Wallfahrtsort. Damals wie heute suchen viele Menschen diesen idyllisch und ruhig im Wald eingebetteten Ort auf, um zu beten oder auch um ein Kleinod des deutschen Spätbarocks zu betrachten und zu bewundern. Erbaut wurde Ave Maria in den Jahren 1716 bis 1718. Zweihundert Meter oberhalb der heutigen Barockkirche liegt in einem wasserreichen Quellgebiet eine Kapelle, genannt „Alt-Ave“. Sie ist gemauerter Zeuge einer seit dem frühen Mittelalter bestehenden Marienwallfahrt. Um 1450 wird dieser Kapelle eine gotische Kirche angebaut, die in den Tagen der Reformation zerstört wurde. 1929 wurde die seelsorgerliche Betreuung des Marienheiligtums den Kapuzinern anvertraut. 1932 wurde das Kloster errichtet.



### Franziskuspfad zum Sonnengesang

Ausgangs- und Endpunkt ist das Wallfahrtskloster Ave Maria in Deggingen. Auf zehn Tafeln sind die Strophen des Sonnengesangs mit Begleittexten abgedruckt. Die Themen werden durch eindrucksvolle Fotos unterstrichen. Die Wegstrecke beträgt eine gute Stunde Gehzeit. Für die Begehung ist festes Schuhwerk erforderlich.

Nehmen Sie sich die Zeit, besuchen Sie Deggingen und den Franziskuspfad und lassen Sie ihre Gedanken schweifen.



**Wallfahrtskloster Ave Maria**  
Ave Maria 1 | 73326 Deggingen  
Telefon 07334 9616-0  
[www.deggingen.de](http://www.deggingen.de)

## Wanderparadies Deggingen



### Zu Fuß die Natur erleben

Die Natur und die Landschaft rund um Deggingen und Reichenbach bieten optimale Voraussetzungen für Ihre Wanderungen. Insbesondere die Nordalb und der Hutewald sind einen Ausflug wert. 7 Rundwanderwege mit Gehzeiten zwischen 1 ¼ und 3 Stunden warten darauf von Ihnen erwandert zu werden. Gutes Schuhwerk ist auf alle Fälle bei allen sieben Rundwanderungen empfehlenswert.



**Gemeindeverwaltung Deggingen**  
Bahnhofstr. 9 | 73326 Deggingen  
Telefon 07334 78-0  
[gemeinde@deggingen.de](mailto:gemeinde@deggingen.de)  
[www.deggingen.de](http://www.deggingen.de)

## Hallenbad Deggingen



### Badespaß für die ganze Familie

Hallenbad Deggingen – der Badespaß für die ganze Familie. Es hat für Sie in der kalten Jahreszeit ab Ende September/Anfang Oktober bis April geöffnet. Wassertemperatur 30°, Schwimmer- und Nichtschwimmerbereich, Sonntags ist Familienbadetag.

### Öffnungszeiten:

Montag	18-21 Uhr
Donnerstag	19-21 Uhr
Freitag	17-20 Uhr
Sonntag	9-14 Uhr

Gute Parkmöglichkeiten.



**Hallenbad Deggingen**  
Bernhardsstr. 24 | 73326 Deggingen  
Telefon während des Badebetriebs:  
07334 78-355  
[www.hallenbad-deggingen.de](http://www.hallenbad-deggingen.de)

# Donzdorf



## Donzdorf - landschaftlich reizvoll, kulturell vielseitig und sportlich aktiv

Die Stadt Donzdorf liegt im Tal der Lauter, eingebettet in die hügelige Landschaft der Schwäbischen Nordostalb. Das Landschaftsbild prägen dichte Wälder, schroffe Felsen und saftige Wiesen mit einer artenreichen Flora und Fauna. Donzdorf ist mit seiner zentralen Lage sowie der Vielzahl an Freizeitmöglichkeiten ein attraktives Ausflugs- und Urlaubsziel.



### Schloss und Park



#### Verträumte Parkanlage im Stadtzentrum

Das im Renaissancestil erbaute Schloss aus dem 16. Jahrhundert ist der markante Stadtmittelpunkt. In dem historischen Gebäude befinden sich Stadtverwaltung, Musikschule und ein Restaurant. An das Schloss schließt sich ein rund vier Hektar großer Garten an, der mit seinen üppigen Rosen- und Staudenbeeten, vielen verträumten Ecken und lauschigen Plätzen zum Verweilen einlädt. Der Schlossgarten ist auch Ausgangspunkt eines rund sieben Kilometer langen astronomischen Lehrpfades.

Gruppenführungen auf Anfrage



**Stadtverwaltung Donzdorf**  
Schloss 1-4 ||| 73072 Donzdorf  
Tel. 07162 922-302  
stadt@donzdorf.de  
[www.donzdorf.de](http://www.donzdorf.de)

### Kunst und Kultur



#### Sehen, Erleben, Genießen

Donzdorf ist bekannt für sein aktives Kulturleben. Als etwas Besonderes gelten zweifelsohne die klassischen Konzerte der Kammermusik im Roten Saal des Schlosses. Hochkarätige Künstlerinnen und Künstler sorgen für musikalischen Hochgenuss in einem nicht alltäglichen Ambiente. Darüber hinaus finden regelmäßig in der Städtischen Galerie des Schlosses Kunstausstellungen von anerkannten Künstlern statt. Alles in allem Kunst erlebnisse der besonderen Art.



**Stadtverwaltung Donzdorf  
Kunst- und Kulturstiftung**  
Schloss 1-4 ||| 73072 Donzdorf  
Tel. 07162 922-301  
stadt@donzdorf.de  
[www.donzdorf.de](http://www.donzdorf.de)

### Sport und Freizeit



#### Faszinierende Natureindrücke

Auf vielfältige Weise lässt sich die herrliche Landschaft rund um Donzdorf genießen. Sei es auf Schusters Rappen durch Feld und Flur, mit dem Rad entlang des Albraufs oder bei einem Golfspiel auf der anspruchsvollen 18-Loch-Anlage unterhalb des Ramsberges. Aussichtspunkte wie der am Messelstein oder an der Kuchalber Maierhalde begeistern durch einen grandiosen Panoramablick weit übers Land. Am Flugplatz Messelberg bietet sich die Möglichkeit für Segel-, Drachen- und Gleitschirmflug.

Wanderkarten erhältlich



**Stadtverwaltung Donzdorf**  
Schloss 1-4 ||| 73072 Donzdorf  
Tel. 07162 922-302  
[www.gc-hohenstaufen.de](http://www.gc-hohenstaufen.de)  
[www.fliegergruppe-donzdorf.de](http://www.fliegergruppe-donzdorf.de)  
[www.messelbergflieger.de](http://www.messelbergflieger.de)

### Donzdorfer Fasnet



#### Narrenhochburg „Klein-Paris“

Ein Höhepunkt im Jahresprogramm der Stadt bildet die Donzdorfer Fasnet und hier im Besonderen der große Umzug am Fasnachtssonntag. Vereine, Stammische und Musikgruppen ziehen bunt kostümiert und mit großen, aufwändig gestalteten Fasnetswagen durch die Straßen. Das Narrenspektakel lockt jedes Jahr Zehntausende von Zuschauern an. Überall wird gefeiert. Donzdorf ist im närrischen Ausnahmezustand und wird in der fünften Jahreszeit zu Recht auch „Klein-Paris“ genannt.



**Donzdorfer Fasnet**  
[www.donzdorfer-fasnet.de](http://www.donzdorfer-fasnet.de)  
[www.kulturring-donzdorf.de](http://www.kulturring-donzdorf.de)

# Drackenstein



## Drackenstein - die kleinste Gemeinde in der Region Stuttgart

Wild romantisch, direkt an der Kante der Schwäbischen Alb gelegen, so präsentieren sich die beiden ländlich geprägten Ortsteile Oberdrackenstein und Unterdrackenstein. Hier ist die Alb rau und ehrlich. Hier genießt man die Ruhe und Abgeschiedenheit.



## Oberdrackenstein



Klein - aber oho

Für ihre Größe verfügt die Gemeinde über eine beachtliche Infrastruktur, mit eigenem Rat- und Dorfhaus und Feuerwehmagazin. Für die Kleinsten steht der Kindergarten „Burg Drackenstein“ mit Ganztagesbetreuung zur Verfügung.

**i**  
Gemeindeverwaltung Drackenstein  
Hauptstr. 28 III 73345 Drackenstein  
Tel. 07335 6452 III Fax 07335 2761  
[www.drackenstein.de](http://www.drackenstein.de)

## Unterdrackenstein



Sagenumworbener Ort

Der Verkehr der großen weiten Welt liegt direkt vor der Haustüre. Fast jeder kennt ihn, den Drackensteiner Hang, die bei Autofahrern berühmt-berühmte Strecke der hier geteilten A 8, die von München kommend nach Stuttgart führt. Hier wurde beim Bau der Autobahn eine Höhle zugeschüttet, in der der Sage nach ein Drache die Tochter des Kaisers von Marokko entführt und gefangen gehalten haben soll. Befreit und geheiratet wurde sie von einem Junker, nachdem dieser das Ungetüm umgebracht hatte. Möglicherweise geht der Name des Ortes auf diese Drachensage zurück.

**i**  
Gemeindeverwaltung Drackenstein  
Hauptstr. 28 III 73345 Drackenstein  
Tel. 07335 6452 III Fax 07335 2761  
[www.drackenstein.de](http://www.drackenstein.de)

## Drackensteiner Wasserfall & Grotte



Beeindruckendes Tuffgestein und versteckte Mariengrotte

Eines der „Wahrzeichen“ von Unterdrackenstein ist sicherlich der Wasserfall. Eingebettet in einen mächtigen Tufffelsen rauscht je nach Jahreszeit das durch Karstgestein der Schwäbischen Alb versickerte Wasser ins Tal. Besonders zur Winterzeit entstehen beeindruckende Eisgebilde. Dieser Tufffelsen beherbergt auch die Mariengrotte, die unterhalb der Michaelskirche gelegen ist und bei der Maiandacht für ein stilles Gebet genutzt wird.

Hinweisschilder im Ort weisen dem Wanderer den Weg.

**i**  
Gemeindeverwaltung Drackenstein  
Hauptstr. 28 III 73345 Drackenstein  
Tel. 07335 6452 III Fax 07335 2761  
[www.drackenstein.de](http://www.drackenstein.de)

## Marienkapelle



Aus der Not eine Tugend gemacht

Die Marienkapelle in Oberdrackenstein weist eine Besonderheit auf. Das 1853 im neugotischen Stil erbaute Kirchlein wird zwar von der katholischen Kirche verwaltet, dennoch gehört sie den „Bürgern von Drackenstein“. Offensichtlich wollten sie Mitte des 19. Jahrhunderts nicht immer den Fußweg hinab nach Unterdrackenstein in die dortige Michaelskirche in Kauf nehmen und errichteten deshalb diese Kapelle.

**i**  
Gemeindeverwaltung Drackenstein  
Hauptstr. 28 III 73345 Drackenstein  
Tel. 07335 6452 III Fax 07335 2761  
[www.drackenstein.de](http://www.drackenstein.de)



## Dürnau – Heimat für alle Generationen

Dürnau liegt in wunderschöner Landschaft am Fuße der schwäbischen Alb. Als „familienfreundliche Gemeinde“ bietet Dürnau eine intakte Infrastruktur, wichtige Arbeitsplätze, Sehenswürdigkeiten und ein aktives Vereins- und Kulturangebot. Eine herrliche Aussicht ins Voralbgebiet und zu den drei Kaiserbergen rundet das Gesamtbild ab.



### Historische Sehenswürdigkeiten



#### Zeitzeugen

Urkundlich wurde Dürnau erstmals im Jahre 1275 erwähnt. An längst vergangene Zeiten und das frühere Wasserschloss (ca. 12. Jahrhundert) erinnern der renovierte Marstall mit Schlossbrücke, Wassergraben und Schlosskeller. Das Marstallgebäude beherbergt heute neben verschiedenen Geschäftseinheiten auch das Gralglasmuseum.

#### Historischer Rundgang durch Dürnau

Die 20 Stationen des ca. einstündigen Rundwegs sind mit Informationstafeln zu den historischen Gebäuden und Gegebenheiten ausgestattet und erlauben einen interessanten Einblick in die Vergangenheit Dürnaus.



**Gemeindeverwaltung Dürnau**  
Hauptstr. 16 III 73105 Dürnau  
Tel. 07164 91010-0 III Fax 07164 91010-10  
[www.duernau.de](http://www.duernau.de)

### St. Cyriakus Kirche und Kreuzigungsgruppe



#### Wahrzeichen

Die ev. St. Cyriakus Kirche lohnt einen Besuch. Ein Wahrzeichen der Gemeinde ist der Halbmond auf der Kirchturmspitze, der aus den Kriegszügen des Christoph Martin von Degenfeld gegen die Türken stammt. Christoph Martin von Degenfeld wurde im Jahr 1653 in der Kirche beigesetzt.

#### Kunstwerk

Ein beachtenswertes Kunstwerk steht auf dem Dürnauer Friedhof. Ein kleineres Gebäude beherbergt eine lebensgroße Darstellung von Christus am Kreuz. Die Entstehungszeit der Kreuzigungsgruppe wird auf die Zeit um 1600 geschätzt.



**Gemeindeverwaltung Dürnau**  
Hauptstr. 16 III 73105 Dürnau  
Tel. 07164 91010-0 III Fax 07164 91010-10  
[www.duernau.de](http://www.duernau.de)

### Themenpfade



#### Schwäbischer Spruch-Weg

Einmalig im „Ländle“ ist der „Schwäbische Spruch-Weg“, der in einem Rundgang von Dürnau nach Gammelshausen, über den Obstlehrpfad bis zur westlichen Gemarkungsgrenze von Dürnau und wieder zurück zum Ausgangspunkt führt. Die „Sinn-Sprüche“ des in Dürnau aufgewachsenen Mundartautors Michael Wahl mit Illustrationen von Dieter Groß „enternsten“ die Stolpersteine des Alltags.

#### Obstlehrpfad Dürnau-Gammelshausen

Fachinformation über die wichtigsten Obstunterlagen und Information über den Arten- und Sortenreichtum der einzelnen Obstgruppen.



**Gemeindeverwaltung Dürnau**  
Hauptstr. 16 III 73105 Dürnau  
Tel. 07164 91010-0 III Fax 07164 91010-10  
[www.duernau.de](http://www.duernau.de)

### Gralglas-Museum



#### Ausstellung

Die Gral-Glashütte GmbH Dürnau war von 1947 bis 1987 für viele Jahre der wichtigste Arbeitgeber in Dürnau und überregional bekannt. Heute erinnert das Gralglas-Museum mit seiner Ausstellung, den Bildern und Texten und einem Videofilm an die Ära der Gral-Glashütte.



**Gemeindeverwaltung Dürnau**  
Hauptstr. 16 III 73105 Dürnau  
Tel. 07164 91010-0 III Fax 07164 91010-10  
[www.duernau.de](http://www.duernau.de)



# Eislingen / Fils



## Eislingen – Stadt der Vielfalt

Eislingen hat viel zu bieten – sichere Arbeitsplätze, ein qualitativ hochwertiges Angebot im Bereich Bildung und Betreuung, zu dem auch die Stadtbücherei, Musikschule und Volkshochschule gehören, ein breit gefächertes Vereinsleben, attraktive Möglichkeiten für sportlich Interessierte und herausragende Kulturangebote.



### Eislinger Poetenweg



#### Was bedeutet Heimat?

Auf 22 gläsernen Stelen gehen Autorinnen und Autoren aus aller Welt dieser Frage nach. Auf Anregung der Eislinger Autorin Tina Stroheker hat die Stadt das bundesweit beachtete Projekt 2011 zum 1150-jährigen Stadtjubiläum zusammen mit dem Kunstverein umgesetzt.

Begleitbuch: „meine blaue teekanne bleibt mir treu“ Der Eislinger Poetenweg, Hrsg. Tina Stroheker

Führungen auf Anfrage



**Tina Stroheker**  
Eislingen  
Tel. 0151 1912 3425  
tina\_stroheker@web.de

### Eislinger Fischsaurier



#### In einem Meer vor unserer Zeit

Beim Bau der Umgehungsstraße B 10 wurde eine Schicht des Unteren Jura mit teilweise sehr gut erhaltenen Fischsauriern frei gelegt. Eine kleine Dauerpräsentation aus der Zeit vor über 180 Millionen Jahren mit einer Reproduktion des Schnitzzahnsauriers sowie weiteren Fundstücken sind in der Eislinger Stadthalle zu sehen. Dort beginnt auch der Lehrpfad „JURAMEER und MEER“, der vom Förderverein Eislinger Saurierfunde konzipiert wurde.

Begleitbuch: In einem Meer vor unserer Zeit, Hrsg. Reinhard Rademacher im Auftrag der Stadt Eislingen.

Führungen auf Anfrage



**Förderverein Eislinger Saurierfunde e.V.**  
Manfred Begenat, Eislingen  
Tel. 07161 88564  
mbegenat@web.de

### Kunst und Kultur



#### Ausstellungen, Konzerte, Kulturelles

Die große Bandbreite an kulturellen Angeboten bietet für jeden etwas: so z.B. hochkarätige Ausstellungen des Kunstvereins Eislingen in der Galerie Alte Post, Kirchenkonzerte in der evangelischen Christuskirche sowie die Stadthalle Eislingen mit einem sehr abwechslungsreichen Kulturprogramm. Hinzu kommen Musikkneipen und die zahlreichen Angebote der kulturtreibenden Vereine.



[www.stadthalle-eislingen.de](http://www.stadthalle-eislingen.de)  
[www.kunstverein-eislingen.de](http://www.kunstverein-eislingen.de)

### Kirchen



#### Spätgotische Fresken

Die St. Anna-Kapelle ist das älteste, im Ganzen noch stehende Gebäude Eislingens, erbaut um 1500. Die Wandmalereien im Nazarenestil von 1868 verdecken noch ältere Bemalungen.

Die Freskenmalereien im Turm von St. Markus, datiert um 1385, sind das älteste Kulturdenkmal der Stadt und zeigen u.a. den Schöpfungszyklus.

St. Jakobus im Ortsteil Krummwälden erfreut die Kirchenbesucher mit spätgotischen Fresken und einem geschnitzten Holzaltar aus gleicher Zeit. Das Kirchlein ist Stempelstelle auf dem Jakobsweg.



[www.katholische-kirche-eislingen.de](http://www.katholische-kirche-eislingen.de)

**Buchempfehlung**  
Eislingen. Stadt der Vielfalt.  
Hrsg. Stadt Eislingen

# Eschenbach



## Eschenbach - hier wohnen die „Krautbäuch“

Eschenbach - eine aufstrebende und attraktive Gemeinde im Voralbgebiet, die - eingebettet in die herrliche Landschaft unter Kuhnberg, Fuchseck und Lotenberg mit fantastischen Ausblicken bis weit ins Land – sich ihren dörflichen Charme und Charakter dennoch bewahren konnte, und dies trotz erstaunlich entwickelter Infrastruktur.



## Eschenbacher Geschichts- & Sagenwelt



### Zurück in die Vergangenheit

Der historische Rundgang durch Eschenbach berichtet an 17 Standorten von Gebäuden und Personen, von geschichtlichen Gegebenheiten und Besonderheiten, die die Gemeinde geprägt haben.

Sagen rund um Eschenbach: Für Jung und Alt gleichermaßen geeignet und sowohl für Einheimische wie auch für auswärtige Besucher interessant, ist der Eschenbacher Sagenweg. An acht Standorten werden Sagen und Geschichten erzählt, die seit vielen Generationen in der Gemeinde und in der Gegend erzählt werden.



### Gemeinde Eschenbach

Lotenbergstr. 6 III 73107 Eschenbach  
Tel. 07161 94040-0 III Fax 07161 94040-20  
rathaus@gemeinde-eschenbach.de  
[www.gemeinde-eschenbach.de](http://www.gemeinde-eschenbach.de)

## Krautfest, Martinimarkt und Kürbisfest



### Feste und Umzüge

Um den Spitznamen „Krautbäuch“ der Eschenbacher zu wahren, findet seit 1978 am ersten Samstag der Sommerferien das große Krautfest statt. Zurückzuführen ist dies auf den einstmaligen umfangreichen Krautanbau.

Der Martinimarkt vereint Eschenbacher Vereine, Organisationen und Hobbykünstler. Eine besondere Attraktion ist der traditionelle Martinsumzug mit anschließendem Martinsspiel.

Mit dem Kürbisfest hat sich in den letzten Jahren ein Gaumenkitzel mit überörtlichem Einzugsgebiet etabliert. Es gibt alles rund um das bunte Gemüse zu verkosten und kaufen.



### Gemeinde Eschenbach

Lotenbergstr. 6 III 73107 Eschenbach  
Tel. 07161 94040-0 III Fax 07161 94040-20  
rathaus@gemeinde-eschenbach.de  
[www.gemeinde-eschenbach.de](http://www.gemeinde-eschenbach.de)

## Wandern & Verweilen



### Reizvolle Landschaft

Zwischen Jurafelsen, Buchenwäldern, Silberdisteln und Wacholdersträuchen lässt es sich auf gut ausgebauten Wanderwegen erholend und entspannend spazieren gehen. Besonders im Herbst, wenn sich die Schwäbische Alb in ein Farbenmeer verwandelt, offenbart sich die ganze Vielfalt unserer Landschaft, aber auch im Frühjahr, zur Zeit der Obstbaumblüte, zeigt die Voralblandschaft unterhalb des Fuchsecks ihre volle Pracht. Wasserberg, Rottelstein, Kornberg oder Flugplatz auf dem Nortel sind weitere lohnenswerte Ziele, die Sie mit den schönsten Ausblicken belohnen werden!



### Gemeinde Eschenbach

Lotenbergstr. 6 III 73107 Eschenbach  
Tel. 07161 94040-0 III Fax 07161 94040-20  
rathaus@gemeinde-eschenbach.de  
[www.gemeinde-eschenbach.de](http://www.gemeinde-eschenbach.de)

## Alpakafarmen



### Kuscheln mit Alpakas

Gleich zwei Alpakafarmen befinden sich in unmittelbarer Umgebung: Zum einen sind es die zahmen Tiere auf der Alpakafarmhofwiese der Familie Greiner, die auf ihrem gut einseharen Gelände in der Nähe der Eschenbacher Hütte viele Wanderer und Spaziergänger mit ihrem Anblick erfreuen, aber auch für Kindergarten- und Schulkinder willkommene Abwechslung bieten. Ein besonderes Kleinod hat sich außerdem direkt gegenüber dem Gewerbepark entwickelt: Es ist die Stardust-Alpaca-Farm, wo man sogar mit fernöstlichen Kursen in Ruhe und Natur die Seele baumeln lassen kann.



Alpakafarmhofwiese, Familie Greiner  
Tel. 0160 4291602

Stardust-Alpaca-Farm  
[www.stardust-alpaca-farm.com](http://www.stardust-alpaca-farm.com)

# Gammelshausen



## Gammelshausen - das Blumendorf

Gammelshausen, aufgrund seiner Siege beim Blumenschmuckwettbewerb „Unser Dorf soll schöner werden“ auch gern das „Blumendorf“ genannt, liegt malerisch am Albtrauf zwischen dem „Köpfl“ und dem „Lotenberg“. Alle zwei Jahre lockt die Gemeinde mit dem „Almabtrieb“ mehrere Tausend Besucher zu sich.



## Almabtrieb



### Buntes Vieh-Treiben

Aus der uralten Tradition, das Vieh von der Alm sicher in die Ställe im Dorf zu treiben, ist in Gammelshausen ein überregional bedeutendes, buntes und geselliges Ereignis geworden. Das Spektakel des örtlichen Musikzugs lockt die Besucher aus Nah und Fern in die Gemeinde und zusammen mit den Dorfbewohnern und Vereinsfreunden wird ausgiebig gefeiert.

## Schnapsidee



### Künstlertreff in ehem. Schnapsbrennerei

Die Kreativ-Werkstatt „Schnapsidee“ ist, wie der Name schon sagt, aus einer Schnapsidee heraus entstanden. Eine alte, nicht mehr genutzte Schnapsbrennerei wurde in privater Initiative von Grund auf renoviert und beherbergt jetzt ein Atelier, eine Holzwerkstatt und einen Seminarraum. Im Atelier entstehen Bilder von Marion Gaiss, Tanja Joos, Jochen Pietrowski und Ulrich Wieland. In der Holzwerkstatt arbeitet Dieter Gaiss an seinen Skulpturen. Im Seminarraum finden verschiedene Kurse wie Acrylmalerei, Holzschnittdruck, Aquarellmalerei und Tuschezeichnungen statt.

## Obstlehrpfad



### Arten- und Sortenreichtum

Seit Mai 1974 besteht der Obstlehrpfad zwischen Gammelshausen und Dürnau und erfreut sich nach wie vor großer Beliebtheit und Anerkennung. Er verläuft auf aussichtreicher Halbhöhenlage. Die bepflanzte Länge des Lehrpfades beträgt rund 1.135 m, die Wegestrecke insgesamt hat eine Länge von 2,2 km. Der Obstlehrpfad eignet sich zur Fachinformation über die wichtigsten Obstunterlagen und zur Information über den Arten- und Sortenreichtum der einzelnen Obstgruppen.

## Backhaus



### Schmackhafte Spezialitäten

Eine Besonderheit stellt auch das gemeindliche Backhaus in der Hofstraße dar. Entsprechende Kenntnisse vorausgesetzt, lassen sich hier schmackhafte Köstlichkeiten selbst zubereiten. Erfahren Sie den Genuss von frisch gebackenem Holzofenbrot. Der Kamin des Backhauses raucht auch immer traditionell während des Backhausocks, an dem Spezialitäten wie Kraut- und Schinken-kuchen oder natürlich leckeres Holzbackofenbrot serviert werden.



### Rathaus Gammelshausen

Hauptstr. 19 III 73108 Gammelshausen  
Tel. 07164 9401-0 III Fax 07164 9401-20  
info@gammelshausen.de



### Marion und Dieter Gaiss

Willi-Moll-Weg 50  
73108 Gammelshausen  
Tel. 07164 149365  
mariongaiss@gmx.de  
[www.die-schnapsidee.com](http://www.die-schnapsidee.com)



### Rathaus Gammelshausen

Hauptstr. 19 III 73108 Gammelshausen  
Tel. 07164 9401-0 III Fax 07164 9401-20  
info@gammelshausen.de



### Rathaus Gammelshausen

Hauptstr. 19 III 73108 Gammelshausen  
Tel. 07164 9401-0 III Fax 07164 9401-20  
info@gammelshausen.de

# Geislingen an der Steige



## Geislingen an der Steige, die grüne Fünftälerstadt

Geislingen liegt eingebettet in eine herrliche Landschaft, umschlossen von den Höhen der Schwäbischen Alb. Burgruine Helfenstein und Ödenturm sind attraktive Wanderziele und herrliche Aussichtspunkte. Die historische Altstadt mit ihren Fachwerkhäusern und verträumten Winkeln lädt zum Entdecken und Verweilen ein.



## Burgruine Helfenstein und Ödenturm



### Die Wahrzeichen der Fünftälerstadt

Um das Jahr 1100 wurde die Stammburg der Helfensteiner erbaut. Danach erfolgte, verbunden mit dem gesellschaftlichen Aufstieg der Helfensteiner, der Ausbau zur Stammburg und ab 1300 zur gräflichen Residenz. Nach der Übernahme durch die Reichsstadt Ulm im Jahre 1396 wurde der Helfenstein zur Festung ausgebaut. Trotzdem nahmen 1552 Truppen des Markgrafen von Brandenburg-Kulmbach die Burg ein. Nach der Rückeroberung durch die Ulmer wurde die Burganlage abgebrochen. Erst in den 30er Jahren des 20. Jahrhunderts hat man die Grundmauern freigelegt und als Grundrissanlage wieder hergestellt. Die Ruine gibt im Wesentlichen den Zustand dieser Freilegungs- und Aufbauarbeiten wieder.

Die Burgruine ist frei zugänglich.

Der 33 m hohe Ödenturm wurde um 1400 zum Schutz der tiefer liegenden Burg Helfenstein erbaut. Nach der Schleifung der Burg blieb der Ödenturm Wachturm. Heute dient er als Aussichtsturm. In der Turmstube ist eine kleine Ausstellung zur Geschichte der Grafen von Helfenstein zu sehen.

**Der Ödenturm ist von Mai bis Oktober an den Sonntagen von 10 – 17 Uhr zur Besichtigung geöffnet.**

Auskunft außerhalb der Dienstzeit der Stadtverwaltung:  
Wolfgang Heldele, Tel. 07331 960427  
oder Helmut Salus, Tel. 07331 40350

**i** Stadtverwaltung (i-punkt)  
**Geislingen an der Steige**  
Hauptstr. 38 (GZ) | 73312 Geislingen  
Telefon 07331 24-279  
touristinfo@geislingen.de  
[www.geislingen.de](http://www.geislingen.de)

## Historische Stadtführung



### Fachwerkhäuser und ihre Geschichte(n)

Geschichte hautnah begegnet den Besuchern auf kurzen Wegen bei diesem Stadtrundgang. Verträumte Winkel in der historischen Altstadt wollen entdeckt werden. Der Alte Bau, eines der schönsten Fachwerkhäuser Württembergs, aber auch die von der Ulmer Münsterbauhütte erstellte evangelische Stadtkirche aus dem frühen 15. Jahrhundert sind eindrucksvolle Zeugen für historische Baukunst.

**Tipp:** Stadtführung für Kinder mit Überraschungen!

**NEU! Stadtpaziergang „Auf den Spuren von Kunst und Historie“**

**i** Stadtverwaltung (i-punkt)  
**Geislingen an der Steige**  
Hauptstr. 38 (GZ) | 73312 Geislingen  
Telefon 07331 24-279  
touristinfo@geislingen.de  
[www.geislingen.de](http://www.geislingen.de)

## Der Forellenbrunnen in der Fußgängerzone



### Abbild Geislinger Charaktere

Der „Forellenbrunnen“ wurde als Bindeglied zwischen den alten Bauwerken und moderner Stadtgestaltung 1981/82 errichtet. Die dargestellten Fischplastiken stellen in schalkhafter Weise Charakterzüge der Geislinger Bürgerschaft und der hier heimisch gewordenen Vertriebenen aus Südmähren und dem Riesengebirge dar. Die Elefanten gehen auf das Wappen der Grafen von Helfenstein, den Gründern der Stadt, zurück. Das Thema des Forellenbrunnens bezieht sich auf das berühmte Gedicht „Die Forelle“ von Christian Friedrich Daniel Schubart, der von 1763-1769 in Geislingen lebte.

**i** Stadtverwaltung (i-punkt)  
**Geislingen an der Steige**  
Hauptstr. 38 (GZ) | 73312 Geislingen  
Telefon 07331 24-279  
touristinfo@geislingen.de  
[www.geislingen.de](http://www.geislingen.de)

## 5 Täler laden zum Wandern ein



### Beindruckende Ausblicke

Wer den Wert der Landschaft und die Reize der 5 Täler kennen lernen will, der sollte sich Zeit für eine Wanderung rund um die Stadt nehmen: Herrliche Aussichtspunkte zeigen, was die Schöpfung an Schönerm beschert hat. Das größte Naturschutzgebiet weit und breit liegt auf Geislinger Markung und birgt beeindruckende Schätze: markante Weißjura-Felsen, naturnahe Waldbestände, Steppenheiden, Streuobstwiesen und zahlreiche Tier- und Pflanzenarten wollen bewahrt, dürfen aber auch entdeckt werden.

„Wanderrouten“ kostenlos erhältlich!

## Evangelische Stadtkirche



### Eine der bedeutendsten Sakralbauten der Region

Die spätgotische Pfeilerbasilika, erbaut von der Ulmer Münsterbauhütte, prägt die Geislinger Altstadt. Die Kirche besitzt ein wertvolles Chorgestühl von Jörg Syrlin d. J. aus dem Jahr 1512. Sehenswert ist auch der Hochaltar des Ulmer Holzschnitzers Daniel Mauch, eine Kreuzigungsgruppe im Chorbogen und die Kanzel, ein Meisterwerk aus der Spätrenaissance. Direkt an die Stadtkirche angebaut ist das ehemalige Klösterchen der Franziskanerinnen/Beginen. Das Fachwerkhaus dient heute als Pfarrhaus.

## Museum im Alten Bau Schatztruhenmuseum



### Aus dem Schatzkästlein geplaudert

Im früheren Kornspeicher, einem der schönsten Fachwerkhäuser Württembergs, sind neben dem 28 m langen Modell der Geislinger Steige als Besonderheiten eine Werkstatt und Produkte der Geislinger Elfenbeinschnitzer zu sehen. Im Südwestdeutschen Schatztruhenmuseum, das ebenfalls im Alten Bau untergebracht ist, veranschaulichen 50 eiserne Schatztruhen herausragendes Schmiede- und Schlosserkunsthandwerk.

## Rotkreuz-Landesmuseum Baden-Württemberg



### Dokumentation der langjährigen Geschichte des Roten Kreuzes

Seit Oktober 2013 ist das neu erbaute Rotkreuz-Museum zu besichtigen. Insgesamt verfügt das bundesweit einzigartige Museum über rund 650 m² Fläche. Zahlreiche Ausstellungsstücke dokumentieren die über 150-jährige Geschichte des Roten Kreuzes. Die Exponate reichen von Ausrüstungsgegenständen über alte Uniformen, Bilder und Dokumente. Echte Raritäten wie eine Rädertrage von 1914 sowie ein historischer Rettungswagen können bestaunt werden.

## Badespaß Indoor/Outdoor im 5-Täler-Bad



### Schwimmen zu jeder Jahreszeit

Im Winter und im Sommer, bei Regen oder Sonne – im 5-Täler-Bad wird immer etwas geboten. Das Kombibad überzeugt durch ein gut ausgestattetes Hallenbad mit einem 5-Bahnen-Sportbecken, Kinder-Eltern-Plansche, Solarien, einer großen Sonnenterrasse im Außenbereich, beheizbarem Außenbecken und natürlich die Anbindung zum großzügigen Freibad. Dort erwarten Sie im Sommer Schwimmer- und Nichtschwimmerbecken, Kinderplanschbecken, Sprunganlage, Riesenrutsche, Wasserpilz, große Liegewiesen, Cafeteria, Minigolfanlage und vieles mehr.

## Factory-Outlet-Center



### Factory-Outlet-Center für Haus, Garten und Lifestyle

Kennt Sie die WMF Fischhalle? Dann kennen Sie nur einen Teil unserer Fabrikverkäufe. Heute finden Sie auf rund 4.000 m² Verkaufsfläche über 30 tolle Marken. Ersparnis bis zu 75%. Dazu ein trendiges Café und ein großes Bistro, jetzt mit Biergarten - Das müssen Sie sehen!

#### Öffnungszeiten:

Fabrikverkäufe Mo - Sa von 10.00 - 18.00 Uhr  
Fischhalle Mo - Sa von 9.30 - 18.30 Uhr  
24.12. und 31.12. geschlossen

Unsere Markenvielfalt: WMF, Gardena, Riedel, Seltman Weiden, Lindt, Gummibärenland, Blank Home, Amor, Ipuro, Ravensburger, Kärcher, Kahla Porzellan, Kneipp, Koziol, Rosenthal, Seiberger, zoeppritzsince 1828, u.v.m.

## Besichtigung der Kaiser Brauerei



### Herzlich willkommen zum Kaiser-Brau-Erlebnis

In der Geislinger Kaiser-Brauerei erfahren Sie Wissenswertes über das Bierbrauen nach handwerklicher Tradition und über das besondere Rohstoffkonzept der Brauerfamilie Kumpf. Schauen Sie unseren Bierbauern über die Schulter und verfolgen Sie den Weg vom Sudhaus bis zum frischen, genussvollen Bier. Im Anschluss genießen Sie ein selbstgezapftes „gscheites Bier“.

## Museumszüge auf der Schwäbischen Alb



### Das Reisegefühl längst vergangener Tage erleben

Wenn der historische Dampfzug mit der 1921 gebauten Lokomotive 75 1118 über die 20 Kilometer lange Nebenbahn fährt und die malerische Landschaft der Albhochfläche vorbeifliegt, ist der Alltag schnell vergessen.

**Wann:** Die Museumszüge fahren an allen Sonn- und Feiertagen zwischen 1. Mai und Mitte Oktober.

**Wo:** Bahnhöfe Amstetten, Stubersheim, Schalkstetten, Waldhausen, Gussenstadt und Gerstetten.

Kostenlose Fahrradmitnahme möglich. Gruppen bitten wir um Anmeldung.

## Stadtverwaltung (i-punkt) Geislingen an der Steige

Hauptstr. 38 (GZ) III 73312 Geislingen  
Telefon 07331 24-279  
touristinfo@geislingen.de  
www.geislingen.de

## Evang. Pfarramt II der Stadtkirche

Kirchplatz 2 III 73312 Geislingen  
Tel. 07331 42773 III Fax 07331 42754  
pfarramt.stadtkirche-2@ev-kirche-geislingen.de

## Stadtverwaltung (i-punkt) Geislingen an der Steige

Hauptstr. 38 (GZ) III 73312 Geislingen  
Telefon 07331 24-279  
touristinfo@geislingen.de  
www.geislingen.de

## Rotkreuz-Landesmuseum Baden-Württemberg

Heidenheimer Str. 72 III 73312 Geislingen  
Telefon 07161 6739-0  
info@rotkreuz-landesmuseum.de  
www.rotkreuz-landesmuseum.de

## 5-Täler-Bad Geislingen an der Steige

Schlachthausstr. 30 III 73312 Geislingen  
Tel. 07161 6101 670  
Fax 07161 6101 696  
www.5-taeler-bad.de

## Fabrikverkäufe Geislingen an der WMF Fischhalle

Fabrikstr. 40 III 73312 Geislingen  
Tel. 07331 25 7795 III Fax 25 8220  
info@fabrikverkaeufe-geislingen.de  
www.fabrikverkaeufe-geislingen.de

## Kaiser-Brauerei W. Kumpf GmbH & Co. KG

Schubartstr. 24-26 III 73312 Geislingen  
Telefon 07331 9372-0  
kontakt@kaiser-brauerei.de  
www.kaiser-brauerei.de

## UEF Lokalbahn Amstetten-Gerstetten e.V.

Postanschrift: Postfach 1123 III 89543 Gerstetten  
Besucheranschrift:  
Am Bahnhof 1 III 89547 Gerstetten  
info@uef-lokalbahn.de  
www.uef-lokalbahn.de

# Gingen an der Fils



## Gingen an der Fils - Natur erleben

Die Gemeinde am Rande der Schwäbischen Alb wird nicht ohne Grund die „Perle des Filstals“ genannt. Beeindruckend sind aber nicht nur die Bäume, Berge, Bäche und Biotope. Die bis heute in der Gingenener Johanneskirche erhaltene Weiheinschrift aus dem Jahre 984 ist die älteste datierte Kircheninschrift im deutschsprachigen Raum.



## Johanneskirche



### Kircheninschrift

Die evangelische Johanneskirche mit ihrem mächtigen Wehrturm ist das Wahrzeichen der Gemeinde Gingen und ein kunsthistorisches Kleinod. Besonders berühmt ist die Kirche wegen einer Türschwelle aus dem Jahr 984. Sie enthält die älteste datierte Kircheninschrift im ganzen deutschsprachigen Raum.

Führungen werden auf Anfrage gerne von Herrn Pfarrer Matthias Krauter, Tel. 07162/931703 durchgeführt.



### Evangelische Johanneskirche

Pfarrstr. 8 III 73333 Gingen an der Fils  
pfarramt.gingen@elk-wue.de

## Spiel- und Erholungspark „Vis à Vis“



### Wasser-Erlebnisbereich

Das 2012 eingeweihte „Vis à Vis“ ist ein Projekt im Rahmen des „Landschaftspark Fils“, welches von dem Verband Region Stuttgart bezuschusst wurde.

Der Erholungspark bietet Jung und Alt gleichermaßen Etwas. Es gibt ein Generationenspiel mit allerlei Spiel- und Fitnessgeräten, einen Wasserspielplatz, eine Boule-Bahn und nicht zuletzt Strandkörbe, welche zum Verweilen einladen.

Da die Filstalroute entlang des Erholungsparks verläuft, sind alle Radler und Spaziergänger herzlich zu einer „Verweilpause“ eingeladen!



### Landschaftspark „Vis à Vis“

Am Teilweg III 73333 Gingen an der Fils

## Wanderwege



### Gingen an der Fils - Natur erleben

Sowohl am Landschaftspark Albrauf wie auch am Landschaftspark Fils gelegen bietet die Gemeinde Gingen interessante Wanderwege rund um den Ort.

Die Wege sind ausgeschildert und zwischen 2 und 14 Kilometer lang. So gibt es zum Beispiel die Rundwege „Hürbelsbacher Kapelle“, „Waldlehrpfad – Gemeindewald Turmebene- Turmhalde“, „Panoramaweg unterm Hohenstein“.

Rund vier Kilometer lang ist der Waldlehrpfad in Gingen, auf dem man als Wanderer oder Fahrradfahrer einiges entdecken und lernen kann.

Ein weiteres „Highlight“ der Gemeinde Gingen ist der Obstlehrpfad. Der Lehrpfad im Gewann „Schnait“ in Gingen besticht besonders durch seine zahlreichen großen und alten Mostbirnenbäume und viele alte Apfelsorten, die in der Massierung an den Obstsortenlehrpfaden im Landkreis einmalig sind. Ein weiteres Schmankerl sind die „Gingener

Luiken“, die weit über die Gemeindegrenzen hinaus bekannt sind.

Vom Aussichtspunkt des Hausbergs „Hohenstein“, eine Landmarke im Landschaftspark Albrauf, hat man einen wunderschönen Blick in das Filstal, bei günstigem Wetter sogar bis in den Stuttgarter Raum.

Übersichtskarten und Wegbeschreibungen erhalten Sie bei der Gemeindeverwaltung oder an der Informationstafel am Rathausparkplatz.



### Bürgermeisteramt Gingen an der Fils

Bahnhofstr. 25 III 73333 Gingen an der Fils  
Tel. 07162 9606-0 III Fax 07162 9606-66  
info@gingen.de  
[www.gingen.de](http://www.gingen.de)

# Gruibingen



## Willkommen in Gruibingen - Natur pur

Gruibingen liegt am Rand der Schwäbischen Alb. Die herrlichen Wacholderheiden sind durch die intensive Beweidung mit Schafen entstanden und bieten seltenen Pflanzen und Tierarten wichtige Lebensräume. So sind heute noch 25 verschiedene Orchideenarten anzutreffen. Bis auf die bebauten Bereiche steht die gesamte Gemarkung unter Landschaftsschutz.



Jahrhundertstein  
in Gruibingen



**Kunst im Museum oder in der Galerie? In Gruibingen seit 2001 mitten in der Natur!**

Ruhig und ursprünglich, aber auch rau und schroff liegt das „Gruibinger Wiese“ auf etwa 760 m üNN.

Die Idee: 100 Worte aus 100 Jahren. Drei stehende Felsplatten aus Jurakalkstein bilden einen begehbaren Raum, der gleichzeitig auch ein sinnbildlicher ist – eine Metapher für den „Zeitraum“ des 20. Jahrhunderts. Der Kontrast zwischen natürlichen und bearbeiteten Flächen bestimmt die Struktur der Anlage.



### Rathaus Gruibingen

Hauptstraße 18 III 73344 Gruibingen  
Tel. 07335 96000 III Fax 07335 960020  
info@gruibingen.de  
[www.gruibingen.de](http://www.gruibingen.de)

Martinskirche



**Kleinod in Gruibingen**

Bisher dachte man, dass die ev. Martinskirche eine der 6 ältesten Kirchen Württembergs ist. Im Innenraum des Kirchenschiffes sind mittelalterliche Fresken um 1400 zu bewundern. Eine weitere Kostbarkeit sind die alten Emporenbilder von 1743. Bei der Kirchenrenovierung 1973-1975 wurde u.a. ein goldener Ohring aus der merowingischen Zeit gefunden. Erst 2011 wurden auf dem Dachboden der Martinskirche alte Keramik- und Porzellanscherben entdeckt, die bis weit in vorrömische Zeiten zurückreichen. Damit ist klar, dass die Geschichte Gruibingens nicht erst vor 1150 Jahren begann.



**Anmeldung zur Besichtigung:  
Evangelisches Pfarramt Gruibingen**  
Kirchplatz 4 III 73344 Gruibingen  
Telefon Nr. 07335 5200  
pfarramt.gruibingen@elkw.de

Hüttenwanderung auf  
Gruibinger Markung



**Genuss von Hütte zu Hütte**

Die traumhaft schöne Gruibinger Landschaft können Sie „erwandern“ und dabei in verschiedenen bewirtschafteten Hütten Station machen: Die Kornberghütte ist samstags ab 15.30 Uhr und sonn- und feiertags in der Regel ab 10.00 Uhr geöffnet. Das Naturfreundehaus Bossler ist fast jeden Samstag ab 15 Uhr bis Sonntag, 18 Uhr, und in den Sommerferien sogar täglich geöffnet. Hier können Sie auch übernachten. Die Weilheimer Skihütte ist ebenfalls sonntags geöffnet. Mit Hilfe der Wanderkarte Gruibingen können Sie sich ihre Tour nach Belieben zusammenstellen.



### Rathaus Gruibingen

Hauptstraße 18 III 73344 Gruibingen  
Tel. 07335 96000 III Fax 07335 960020  
info@gruibingen.de  
[www.gruibingen.de](http://www.gruibingen.de)

Flugplatzgelände  
Nortel



**Der AeroClub ist immer einen Abstecher wert**

Das Segelfluggelände auf dem Gruibinger Nortel ist zu jeder Jahreszeit ein beliebtes Anlaufziel. Im Herbst veranstalten die Flieger ein Bergfest mit Flugtag, das zahlreiche Besucher lockt. Aber auch ohne Flugtag ist das Fluggelände Erholung für die Seele. In der Vereinsgaststätte der Segelflieger (AeroClub) auf dem Nortel finden Sie samstags ab 12 Uhr und sonntags ab 10 Uhr etwas zur Stärkung für Leib und Seele. Und wenn Sie einmal in die Luft gehen und die Welt von oben betrachten wollen, dann sprechen Sie die Flieger einfach darauf an.



**AeroClub Göppingen-Salach e.V.**  
Weberstrasse 20 III 73084 Salach  
Tel. Fliegerhaus Nortel 07164 2464  
Tel. Flugleitung 07164 5445  
fliegen@aeroclub-gs.de

# Hattenhofen



## Hattenhofen - Natur und Klimaschutz

Herzlich willkommen in Hattenhofen. Der Ort ist mit seinem charakteristischen Ortsbild noch immer ländlich strukturiert. Die Gemeinde ist seit 1993 Mitglied im Klimabündnis und hat die erste ökologische Flurbereinigung in Baden-Württemberg durchgeführt. Ein Kleingebiet ist seit Jahrhunderten die Sauerwasserquelle, die als Heilwasser sehr geschätzt wird.



## Rathaus



### Unter Denkmalschutz

Das denkmalgeschützte malerische Rathaus vor der Kirche, in der Ortsmitte gelegen, ist 1698 als Schul- und Rathaus erbaut worden, also 50 Jahre nach dem Dreißigjährigen Krieg. Es hatte einen Vorgänger, ein Rathaus, das offenbar im Dreißigjährigen Krieg stark mitgenommen, ja vielleicht zerstört worden war, und von dem Bürgermeister Hans Bosch etwa 1652, wie wir hörten, wieder instand gesetzt wurde. Im Jahr 2014 ist das Rathaus von Grund auf saniert worden.



### Rathaus Hattenhofen

Hauptstraße 45 III 73110 Hattenhofen  
Tel 07164 91009-0  
Fax 07164 91009-25  
rathaus@hattenhofen.de

## Sauerbrunnen



### Hochwertiges Heilwasser

Der Sauerbrunnen ist das Kleinod des Dorfes, dessen Hydrogen-Carbonat-Säuerling noch vor 50 Jahren täglich getrunken wurde und dessen Qualität wissenschaftlich nachgewiesen ist. Es handelt sich um zwei verschiedene Quellen, die sich ähnlich sind und in ihrer Zusammensetzung stark dem Jebenhäuser Sprudel gleichen, dem sie aber den Eisengehalt voraus haben.



### Rathaus Hattenhofen

Hauptstraße 45 III 73110 Hattenhofen  
Tel 07164 91009-0  
Fax 07164 91009-25  
rathaus@hattenhofen.de

## Europäisches Vogelschutzgebiet



### Erfolge auf europäischer Ebene

Am Beispiel des europäischen Vogelschutzgebietes 131 „Vorland der Mittleren Schwäbischen Alb“ zeigt sich, dass lokales Handeln ankommt. Auf Grundlage der vielen, im Albvorland noch vorhandenen, seltenen Arten wie Halsbandschnäpper, Mittelspecht, Wendehals, Rotmilan u. a. erhielt 1988 Herr Dr. Bruno Ulrich aus Hattenhofen vom Vorsitzenden des Deutschen Bundes für Vogelschutz den Auftrag, den wertvollen Landschaftsraum um Hattenhofen als bedeutsames Brutvogelgebiet („Important Bird Area“ = IBA) bei der EU über den Internationalen Rat für Vogelschutz, Sektion Deutschland (heute Bird Life International) zu beantragen.



### Rathaus Hattenhofen

Hauptstraße 45 III 73110 Hattenhofen  
Tel 07164 91009-0  
Fax 07164 91009-25  
rathaus@hattenhofen.de

## Ägidius-Kirche



### Kirche im Wandel

Gebaut worden ist die Kirche um ca. 1100 – 1150. Ein größerer Umbau erfolgte um 1400. Zwischen 1700 – 1800 wurden Holzfelderdecken und barocke Fenster an den Längsseiten eingebaut. 1830 wurde eine Reparatur des Turmes nach einem Blitzschlag notwendig, dabei wurde eine Verkürzung der Turmspitze vorgenommen. 1930 Erweiterung um eine Empore an der Westseite und Abriss des Außenaufgangs zur Empore. 1920 und 1964 erfolgten weitere Innenrenovierungen. Die Ägidiuskirche hat ca. 320 Sitzplätze.



### Evangelische Kirchengemeinde Hattenhofen

Höfle 10 III 73110 Hattenhofen  
Tel. 07164 2251  
pfarramt@ev.kirche.hattenhofen.de



# Heiningen



## Heiningen - nahe der Kreisstadt

Heiningen liegt im schönen Voralb-Land, umsäumt von Streuobstwiesen und Äckern. Seine Lage am Südrand der Großen Kreisstadt Göppingen und direkt vor dem „Albtrauf“ macht Heiningen so attraktiv: noch ländlich geprägt, mit guter Infrastruktur und ganz nah an leistungsstarken Verkehrsanbindungen und den Einrichtungen der Kreisstadt.



## Sport und Freizeit



### Nordic-Walking-Park Voralb

Der Parcours liegt inmitten unseres herrlichen Voralbgebiets und ist so angelegt, dass sowohl Anfänger als auch fortgeschrittene Walker, Nordic Walker und Jogger hier tolle Möglichkeiten finden, ihren Sport in abwechslungsreicher Umgebung aktiv auszuüben. Es stehen insgesamt 5 Laufstrecken von 2,7 bis 13,9 km zur Verfügung.

### Wandern und Radfahren

Aufgrund der landschaftlich reizvollen Lage im Voralbgebiet sind unterschiedliche Schwierigkeitsgrade in der Streckenauswahl möglich. Je nach Vorliebe gibt es ebene Strecken mit geringem Höhenunterschied oder stärkere Anstiege Richtung Alb. Beim Wandern oder Radfahren lässt sich die Landschaft, welche geprägt ist von Streuobstwiesen, Feldern und dem Albtrauf, genießen.



### Vogelbeobachtungsstation

Ein Besuch der neuen Vogelbeobachtungsstation am Feuchtbiotop Rohrwasen zwischen Heiningen und Eschenbach lohnt sich nicht nur zur Vogelbeobachtung - eine Bank lädt ein, die Seele baumeln zu lassen und den abendlichen Sonnenuntergang zu genießen. Wer etwas Zeit und Ruhe mitbringt, kann verschiedene hier brütende oder durchziehende Vogelarten beobachten. Insgesamt wurden dort bis zu 110 verschiedene Vogelarten nachgewiesen. Das Biotop ist für Wanderer, Walker, Jogger und Radfahrer gut erreichbar, zudem liegen die Strecken des Nordic-Walking-Parks Voralb in der näheren Umgebung.

### Gemeinde Heiningen

Hauptstr. 30 III 73092 Heiningen  
Tel. 07161 4034-0 III Fax 07161 4034-39  
gemeinde@heiningen-online.de  
[www.heiningen-online.de](http://www.heiningen-online.de)

## Voralbbad mit Liegewiese



### Das Freizeitbad für die ganze Familie

Das Voralbbad eignet sich für Familien, Erholungssuchende und sportlich Aktive. Schwimmen steht ein Sportbecken mit einer Bahnlänge von 25 m zur Verfügung. Im Voralbbad lassen eine Krabbelwiese, Spielgeräte und ein Kinderspielbereich Kinderherzen höher schlagen. Im Sommer lässt es sich auf der Sonnenterrasse und der Liegefläche im Freien entspannen oder auf dem Beachvolleyball-Feld austoben. Die schön gelegene, gepflegte Minigolf- und Pit-Pat-Anlage direkt bei der Voralbhalle und neben der Liegewiese des Voralbbades bringt zusätzlichen Spaß.

### Voralbbad Heiningen-Eschenbach

Krautgarten 2 III 73092 Heiningen  
Tel. 07161 49933 III Fax 07161 944909

## Alpakafarm



### Ganz nah dran

Die Alpakafarm mit Weide liegt zwischen Heiningen und Eschenbach und ist vor allem bei Familien hoch beliebt. Auf dieser Farm kann man die Ruhe und Gelassenheit der Alpakas beobachten und sich davon inspirieren lassen. Viele wertvolle Informationen über die wundervolle Tierart lassen sich hier ebenfalls sammeln. Hier können Sie den Tieren ganz nah sein. Sie können sie füttern, streicheln und natürlich auch fotografieren.

### Angeboten wird:

Kindergeburtstage, Alpakawanderungen, Sonntagskaffee, u.v.m.

### Familie Greiner

Hauptstr. 45 III 73092 Heiningen  
Tel. 07161 42237  
Mobil 0160 4291602 III 0160 1410119  
alpakafarmhofwiese@web.de

# Hohenstadt



## Herzlich willkommen in Hohenstadt

Hohenstadt liegt auf der Schwäbischen Alb auf 838 m ü. NN. Erreichbar ist Hohenstadt über die A 8. Im Bereich Tourismus gibt es einen Campingplatz, drei Gaststätten, eine Vielzahl an Pferdepensionen mit Reithallen, eine Langlaufloipe und jede Menge Natur und ein raues Klima, welches zum Wandern, Reiten und Radfahren einlädt.

## Nordic Walking



### Walking-Erlebnis mit Aussicht

Drei Rundwege sind auf der Gemarkung Hohenstadt als Nordic-Walking-Strecken gekennzeichnet. Die schönste Route ist der Panoramaweg. Von der Ortsmitte führt die Strecke mit einer Länge von 3,5 km auf überwiegend befestigten Wegen rund um den Hohenstadter Funkturm. Der Weg führt Sie zu dem höchst gelegenen und markantesten Aussichtspunkt im Landkreis Göppingen. Neben der exzellenten Aussicht über die heimatische Alblandschaft sieht man an klaren Tagen die Zugspitze mit der Alpenkette.



### Gemeinde Hohenstadt

Schulstraße 9 III 73345 Hohenstadt  
Tel. 07335 5033 III Fax 07335 7138  
[www.hohenstadt-alb.de](http://www.hohenstadt-alb.de)

## Radfahren, Reiten und Wandern



### Sportlich und aktiv im besten Bioklima

Diese drei Sportarten können in herrlicher Landschaft genossen werden. Die Rad- und Wanderwege sind gekennzeichnet und bieten durch die Höhenlage klimatische Besonderheiten. Das Bioklima, mit seinen förderlichen Reizgrößen über das ganze Jahr, ergibt ideale Voraussetzungen für diese Sportarten und Sie können Gesundheit und Lebensfreude tanken. Auch zum Reiten gibt es genügend Angebote und Möglichkeiten, auch durch unsere vielen Pferdepensionen.



### Gemeinde Hohenstadt

Schulstraße 9 III 73345 Hohenstadt  
Tel. 07335 5033 III Fax 07335 7138  
[www.hohenstadt-alb.de](http://www.hohenstadt-alb.de)

## Skilanglauf



### Auf Skiern durch die weiße Winterpracht

Im Winter gibt es die Möglichkeit in die Westerheimer Loipe einzusteigen, die über unser Gemeindegebiet führt. Vom Parkplatz Weilerhöhe kann die Halde-Loipe auf ca. 12 km durch eine wunderschöne Landschaft genutzt werden. Die Strecke wird von unserer Nachbargemeinde Westerheim gespurt und ist auch für Anfänger geeignet.



### Gemeinde Hohenstadt

Schulstraße 9 III 73345 Hohenstadt  
Tel. 07335 5033 III Fax 07335 7138  
[www.hohenstadt-alb.de](http://www.hohenstadt-alb.de)

## Campingplatz Waldpark



### Campen in gesunder Höhenluft

Der Campingplatz liegt geschützt am Albrauf auf 820 Meter in gesunder Höhenluft (nur 2 km von der Autobahn A 8 entfernt). Er hat ca. 200 großzügige Stellplätze für Wohnwagen, Wohnmobile und Zelte unter schönem altem Baumbestand. Alle Plätze haben Strom- und Wasseranschluss. Das Gelände umfasst 7,5 ha. Das beheizte Freibad ist den ganzen Sommer über geöffnet. Kinder finden viel Raum zum Spielen und Toben. Auch Vierbeiner sind herzlich willkommen. Die Gaststätte mit Biergarten lädt zum gemütlichen Sitzen ein. Brötchenservice (Mai - September), WLAN kostenlos.



### Waldpark Hohenstadt

Waldpark 1 III 73345 Hohenstadt  
Tel. 07335 6754 III Fax 07335 184574  
[www.waldpark-hohenstadt.de](http://www.waldpark-hohenstadt.de)

# Kuchen



## ...eine Gemeinde, in der man sich wohlfühlt

Kuchen ist eine liebens- und lebenswerte Gemeinde mit ca. 5.500 Einwohnern. Erschwinglicher Wohnraum, zahlreiche Einkaufsmöglichkeiten, attraktive Arbeitsplätze, genügend Kindergartenplätze, eine Grund- und Werkrealschule, ein kinderfreundliches Familienbad sowie vielfältige Freizeit- und Sportmöglichkeiten prägen die Filstalgemeinde.



## Historische Arbeitersiedlung



### Industriekultur in Kuchen

Sehenswert ist die historische Arbeitersiedlung, welche zusammen mit der Süddeutschen Baumwollindustrie (SBI) im 19. Jahrhundert von Arnold Staub gegründet wurde und mit Einrichtungen wie Badeanstalt, Schule, Bibliothek u.a.m. für die damalige Zeit vorbildlich war.

Die sanierte Siedlung kann mit oder ohne Führung besichtigt werden.

### Arbeitersiedlung Kuchen

Bleicherstraße, Neckarstraße, Weberallee  
73329 Kuchen

**Führungen:**  
Helmut Junginger  
Tel. 07331 81256

## Kinderfreundliches Familienbad



### Beliebt bei Jung und Alt

Das solarbeheizte Freibad wurde 1999 komplett saniert und verfügt seitdem über ein Schwimmer- und ein Nichtschwimmerbecken, zwei Kinderplanschbecken, einen Strömungskanal, Massagesprudler und Wasserspeier. Mit etwa 60.000 Besuchern jährlich ist das Freibad eine über den Ort hinaus beliebte Freizeiteinrichtung für Jung und Alt.

### Freibad Kuchen

Jahnstr. 25 III 73329 Kuchen  
Tel. 07331 9882-0  
[www.kuchen.de](http://www.kuchen.de)

## Jakobuskirche



### Von Romanik bis Renaissance

Die Jakobuskirche entstand um 1220. Sie ist mit ihrem Übergangsstil zwischen Romanik und Frühgotik das älteste Bauwerk Kuchen. Nach einem Umbau im Jahr 1430 ließ die Reichsstadt Ulm die Kirche im 16. Jahrhundert renovieren, wobei das Innere im Renaissancestil umgestaltet wurde. Es entstanden die Empore und die bemalte Holz-Kassettendecke.

### Jakobuskirche

Kirchgasse 11 III 73329 Kuchen  
**Führungen:**  
Helmut Junginger  
Tel. 07331 81256

## Bürgerhaus



### Hier lässt es sich gut feiern

Das Bürgerhaus ist 2003 durch den Umbau eines historischen Bauernhauses entstanden. Mit Gewölbekeller, Bürgersaal, Konferenzräumen und umfassend ausgestatteter Küche ist das Bürgerhaus der ideale Ort für private Feiern und Firmenveranstaltungen.

### Bürgerhaus Kuchen

Hofengasse 20 III 73329 Kuchen  
**Infos und Buchung:**  
Rathaus Kuchen III Marktplatz 11  
Tel. 07331 9882-0  
[www.kuchen.de](http://www.kuchen.de)

# Lauterstein



## Lauterstein - sehen, schmecken, staunen

Die Stadt Lauterstein liegt in einer malerischen Landschaft am Fuße des Albtraufs. Tolle Aussichtspunkte und zahlreiche Sehenswürdigkeiten überraschen den Natur- und Kulturfreund. Unsere geschätzte und vielseitige Gastronomie lädt zum Verweilen und Genießen ein. Sportbegeisterte erwartet eine Vielzahl an Möglichkeiten.



## KAGE Mikrofotografie



### Die Welt der kleinen Wunder

Das Kage-Museum im Schloss Weißenstein zeigt in einer 2-stündigen Reise die mikroskopischen Welten der winzigsten Organismen und Kristalle.

Diese unbekante Welt mit modernster Technik in kunstvolle Fotografien und Filme zu verwandeln und jedem Menschen greifbar nahe zu bringen, ist seit 50 Jahren das Ziel des Familienunternehmens Kage.

Telefonische Anmeldung für Gruppen ab 20 Personen wird erbeten.



### Kage Mikrofotografie

Institut für wissenschaftliche Fotografie  
Schloss Weißenstein III 73111 Lauterstein  
Tel. 07332 4317 III Fax 07332 3330  
info@kage-mikrofotografie.de  
[www.schlossweissenstein.de](http://www.schlossweissenstein.de)

## Nenninger Pieta



### Weltkunst am Fuße der Alb

Nach der Hungersnot von 1772 entstand dieses einmalige Ensemble: Die Kirche bezahlte den Baumeister, der Dorfherr Maximilian Emanuel von Rechberg beglich das gesamte Material und Dorfbewohner bauten die neue Kapelle. Die Pietà stiftete ebenfalls der Dorfherr und ließ sie bei dem berühmten Münchner Hofbildhauer Franz Ignaz Günther anfertigen. Nur in ihrer Einheit entfalten Kapelle und Pietà ihre Wirkung. Für Trostsuchende ist die Marienklage Hilfe, für den Kunstskenner bedeutet das schon in London, Paris und Brüssel gezeigte Bildwerk gleichzeitig den Höhe- und Endpunkt des süddeutschen Rokoko.



### Förderverein Pieta

Franz Ignaz Günther Nenningen e.V.  
Lauterstein-Nenningen  
Telefon 07332 6208  
k.j.spottek@web.de  
[www.pieta-nenningen.de](http://www.pieta-nenningen.de)

## Lautersteiner Freibad



### Der versteckte Geheimtipp

Eingebettet in das Weißensteiner Tal bietet das Lautersteiner Freibad jedes Jahr ab Mitte Mai bis Anfang September in beheizten Becken Badespaß und Erholung für Jung und Alt. Tischtennis und Beachvolleyball laden zu einem spannenden Match ein. Familien fühlen sich auf dem zugehörigen Kinderspielplatz wohl und verwöhnen sich und Ihre Kleinen mit Eis, Snacks und Getränken am hauseigenen Kiosk.

### Öffnungszeiten:

Mai und September:  
täglich 9.00 – 19.00 Uhr  
Juni bis August:  
täglich 9.00 – 20.00 Uhr



### Rathaus Lauterstein

Hauptstr. 75 III 73111 Lauterstein  
Telefon 07332 9669-0 III Fax 9669-27  
stadtverwaltung@lauterstein.de  
**Freibad:** Telefon 07332 4448  
[www.lauterstein.de](http://www.lauterstein.de)

## Glaubenswege



### Wege für den Geist, die Seele - zum Wandern und Genießen

Die Glaubenswege sind Wanderwege in einer der reizvollsten Landschaften Baden-Württembergs, der Region „Drei-Kaiser-Berge/Kaltes Feld/Albuch“. Die Gegend rund um die Städte Schwäbisch Gmünd, Göppingen, Heubach, Lauterstein und die Gemeinden Waldstetten, Bartholomä, Essingen, Ottenbach ist geprägt durch kirchliche Traditionen und eine nach wie vor vorhandene Volksfrömmigkeit. Die Wanderwege führen durch malerische Landschaften und laden an zahlreichen spirituell-religiösen Orten zum Verweilen ein.



### Rathaus Lauterstein

Hauptstr. 75 III 73111 Lauterstein  
Telefon 07332 9669-0 III Fax 9669-27  
stadtverwaltung@lauterstein.de  
[www.glaubenswege.de](http://www.glaubenswege.de)  
[www.lauterstein.de](http://www.lauterstein.de)



## Lonsee - an der Quelle der Lone

Die Gemeinde Lonsee liegt inmitten reizvoller Wacholderheiden und Waldflächen am Beginn des Lonetals. Vom idyllischen Lonetopf in Urspring schlängelt sich die Lone durch die Ortsteile Urspring, Lonsee und Halzhausen. Auf den Anhöhen liegen die Ortsteile Ettlenschieß, Sinabronn, Luizhausen und Radelstetten.



### Wandern



Durch Täler und auf Höhen

Auf den 5 beschilderten Wanderwegen rund um Lonsee gibt es viel zu entdecken. Der Familienwanderweg (4,5 km, behindertengerecht), der Berg- und Talweg (13,5 km) und der Panoramaweg (15 km) führen durch stille Täler und an Wacholderheiden entlang. Der Römerwanderweg (19 km) führt auf den höchsten Punkt der Gemeinde in Radelstetten. Für sportliche Besucher bietet der GEK Nordic-Walking-Parcours mit 3 verschiedenen Routen (von 6,9 bis 15 km) eine anspruchsvolle Freizeitgestaltung. Der Jakobsweg von Würzburg nach Ulm führt durch die Ortsteile Ettlenschieß, Lonsee und Luizhausen.



**Gemeindeverwaltung Lonsee**  
Hindenburgstr. 16 ||| 89173 Lonsee  
Tel. 07336 810 ||| Fax 07336 8189  
info@lonsee.de  
[www.lonsee.de](http://www.lonsee.de)

### Radfahren



Mit den Fahrrad durchs Lonetal

Auch für Radfahrer steht ein großes Angebot an ausgewiesenen Radwegen zur Verfügung. Durch den Bahnanschluss in Lonsee und Urspring ist die Gemeinde idealer Ausgangs- oder Endpunkt für eine Radtour durchs Lonetal. Es bestehen Verbindungswege zum Filstalradweg oder zum Donauradweg.

Ein Highlight am Lonetalradweg ist sicherlich der neu gestaltete Wassererlebnisbereich Lonsee mit einem Spielplatz, Picknickbereich und einem Erlebnispfad.



**Gemeindeverwaltung Lonsee**  
Hindenburgstr. 16 ||| 89173 Lonsee  
Tel. 07336 810 ||| Fax 07336 8189  
info@lonsee.de  
[www.lonsee.de](http://www.lonsee.de)

### Maimarkt



Buntes Marktreiben in Lonsee

Jedes Jahr am 1. Mai findet ein großer Krämermarkt in Lonsee statt. Über 130 Marktstände bieten ein breites Warenangebot an. Die örtlichen Vereine und Gruppen beteiligen sich mit einem reichhaltigen Angebot an Speisen und Getränken.

An einem Adventswochenende im Dezember findet ein Weihnachtsmarkt rund ums Rathaus Lonsee statt.



**Gemeindeverwaltung Lonsee**  
Hindenburgstr. 16 ||| 89173 Lonsee  
Tel. 07336 8123 ||| Fax 07336 8189  
info@lonsee.de  
[www.lonsee.de](http://www.lonsee.de)

### Wissenswertes



Der Quelltopf und die Spuren der Römer

Die Lone ist ein Karstgewässer mit einer Schüttung von 4 - 3.400 l/s. Der Quelltopf hat einen Durchmesser von ca. 10 m und eine Tiefe von 6 m. Rund 37 km fließt die Lone durch das Tal und mündet bei Giengen-Hürben in die Hürbe, die über die Brenz zur Donau führt. Spuren früherer Besiedlung in Urspring reichen 40.000 Jahre zurück. Von Neandertalern gefertigte „Blattspitzen“ wurden in der Haldesteinhöhle gefunden (die Höhle ist nicht begehbar). Auch die Römer nutzten die Tallage an der Lone für das Römerkastell Ad lunam, das ca. 90 n. Chr. errichtet wurde.



**Gemeindeverwaltung Lonsee**  
Hindenburgstr. 16 ||| 89173 Lonsee  
Tel. 07336 810 ||| Fax 07336 8189  
info@lonsee.de  
[www.lonsee.de](http://www.lonsee.de)

# Mühlhausen im Täle



## Mühlhausen im Täle - eine kleine Gemeinde mit natürlich großem Angebot

Eingebunden zwischen Albvorland und Albhochfläche, gelegen im doppelten Albtrauf, bietet Mühlhausen den idealen Ausgangspunkt für Freizeitaktivitäten aller Art. Hier finden Sie Angebote für Erholung, Wandern, Ausdauersport und für allerlei Entdeckungen unserer einzigartigen Natur.



### Natur, Sport und Spaß



#### Zu Fuß, auf 2 Rädern oder zu Pferde

Genießen Sie die einzigartige Umgebung rund um Mühlhausen im Täle. Egal ob auf der Hochfläche am Buch oder bei den Eselhöfen - der Albtrauf lädt Sie ein zum Wandern, Radeln, Walken, Reiten oder auch einfach nur zum Spazieren gehen. Abenteuer-Spaß hat man sicherlich beim Ausflug mit Pedelecs, die man in Mühlhausen mieten kann, oder beim Klettern in den Felsen rund um Mühlhausen. Über ein vielseitiges, örtliches sowie überörtliches Netz von Wander- und Radwegen können sie dabei die herrliche Natur in der „Erlebnisregion Schwäbischer Albtrauf“ genießen.



**Bike-Point: Hotel Höhenblick**  
Obere Sommerbergstr. 10  
73347 Mühlhausen im Täle  
Tel. 07335 969900 ||| Fax 07335 9699013  
info@hotel-hoehenblick.de  
[www.hotel-hoehenblick.de](http://www.hotel-hoehenblick.de)

### Kapelle und Pfarrkirche St. Margaretha



#### Beeindruckender Hochaltar

Die Kapelle und heutige katholische Pfarrkirche St. Margaretha wird 1467, erstmals erwähnt. Ihr Turm wurde 1715 fast vollkommen erneuert. Bemerkenswert ist das Hochaltarbild mit der Darstellung von Christus und Margaretha, das wohl kurz vor der Weihe der Kirche, 1724, von dem Augsburger Maler Johann Georg Bergmüller geschaffen wurde.



**Kath. Kirchengemeinde St. Margaretha**  
Kirchstraße 17  
73347 Mühlhausen im Täle  
Telefon 07335 6481

### Todtburger Höhle



#### Abenteuer im Reich der Tropfsteine

Vom Waldparkplatz an der Eselsteige in Richtung Eselhöfe, geht ein kleiner unscheinbarer Pfad zur Todtburger Höhle. Der Eingang führt unter einer Firstspalte leicht abwärts in die Vorhöhle, eine geräumige Halle von etwa 120 m² Bodenfläche. Von da ab, entdecken Sie auf einer kleinen Abenteuer-Tour die naturbelassene Höhle am Rande der Schwäbischen Alb. Sie eignet sich besonders für Familien mit kleinen Höhlenforschern.

**Öffnungszeiten:** April – September  
Den Schlüssel zur Höhle gibt's im Rathaus oder im Hotel Höhenblick.



**Gemeinde Mühlhausen im Täle**  
Gosbacher Straße 16  
73347 Mühlhausen im Täle  
Tel. 07335 9601-0 ||| Fax 07335 9601-25  
gemeinde@muehlhausen-taele.de  
[www.muehlhausen-taele.de](http://www.muehlhausen-taele.de)

### Mühlhausener Fasnet



#### Überregional bekannt und beliebt

Die Mühlhausener „Fasnet“ zieht jährlich viele Besucher in den kleinen Ort, ist sie doch in der Region zu einer beliebten Veranstaltung geworden. Viele Fasnetsgruppen aus dem schwäbisch-allemanischen Raum kommen extra angereist um an dem bunten Treiben teilzunehmen. Neben dem traditionellen Fasnetsumzug im Ort gehört die Maskentaufe der Mühlenhexen am Wasserrad der Oberen Mühle sowie die vom Heimatverein gelebte Gemeindefasnet in der Gemeindehalle zu den Höhenpunkten im närrischen Kalender.



**Fasnetsvereine**  
Brühlkuckuck ||| Heimatverein,  
Schalmeienkapelle ||| Mühlenhexen  
[www.heimatverein-muehlhausen-im-taele.de](http://www.heimatverein-muehlhausen-im-taele.de)  
[www.schalmeien-muehlhausen.de](http://www.schalmeien-muehlhausen.de)  
[www.muehlenhexen.de](http://www.muehlenhexen.de)

# Salach



## Salach – Kleinstadt mit Perspektive

Salach ist eine dynamische und liebenswerte Kleinstadt mit rund 7800 Einwohnern, direkt an der Filstalachse und damit im Herzen des Staufferkreises Göppingen gelegen. Weithin sichtbares Wahrzeichen ist die Burg Staufeneck mit ihrem markanten Bergfried.



## Burg Staufeneck



### Ein Platz mit Aussicht

Die vermutlich in der ersten Hälfte des 13. Jahrhunderts über eine Hälfte des 13. Jahrhunderts über eine Dauer von mehreren Jahrzehnten errichtete Burg besitzt einen markanten runden Bergfried, der weithin sichtbar ist. Heute ist von der Burg selbst nur noch eine Ruine erhalten. Die vorgelagerten Wirtschaftsgebäude sind noch vorhanden und werden bis heute genutzt.

Es führen Wanderwege von Salach und Söben aus hinauf zur Burg. Direkt gegenüber dem Haupttor gibt es zudem einen Wanderparkplatz. Der Bergfried kann gegen eine kleine Gebühr bestiegen werden und bietet eine spektakuläre Aussicht über das Filstal.

Seit 1927 wird auf dem Gelände eine Gastronomie geführt. Heute ist daraus das Burghotel Staufeneck mit mehrfach preisgekröntem Gourmetrestaurant geworden.

### Burg Staufeneck

Staufeneck 1 III 73084 Salach  
info@burg-staufeneck.de  
[www.burg-staufeneck.de](http://www.burg-staufeneck.de)

### Hotel

Tel. 07162 933440  
Fax 07162 9334455

### Restaurant

Tel. 07162 9334473  
Fax 07162 9334419

## Schachenmayr Freibad



### Baden in historischem Ambiente

Das Schachenmayr-Freibad nahm am 22. Juli 1933 erstmals den Badebetrieb auf und hat sich seinen historischen Charme bis heute erhalten. Neben dem 900 m<sup>2</sup> fassenden Becken gibt es ein Beach-Volleyballfeld, ein Beach-Soccerfeld, ein Freilandschach, eine Basketball-Anlage und eine Bocciabahn. Für die kleinen Badbesucher sind ein Kinderplanschbecken und ein schön gestalteter Sandspielplatz vorhanden.

Tipp: Die alljährliche Fun & Action Poolparty bietet außergewöhnliche Wasserspielgeräte und jede Menge spannende Aktionen rund ums erfrischende Nass.

### Schachenmayr-Freibad

Badstraße 10 III 73084 Salach  
Tel. 07162 7603  
[www.salach.de](http://www.salach.de)

## Bärenbach



### Bienen und Wasserbüffel

Einen gemütlichen Spaziergang von Salach entfernt liegt der Teilort Bärenbach. In malerischer Lage zwischen Streuobstwiesen und Pferdekoppeln befinden sich mehrere schöne Bauernhäuser und eine Kapelle aus dem 16. Jahrhundert. In Bärenbach können Sie regionale Produkte, wie z.B. Honig direkt vom Erzeuger erwerben. Für exotisches Flair sorgt eine Wasserbüffelherde, die im Sommer friedlich auf einer der zahlreichen Wiesen gras.

### Bärenbach

liegt ca. 1 km nordöstlich von Salach. Der Ort ist von Salach oder Ottenbach/Kitzen aus über eine asphaltierte Straße zu erreichen.

# Schlat



## Schlat - die Obstbaugemeinde

Die Gemeinde Schlat mit ihren beiden Hausbergen Wasserberg und Fuchseck liegt in geschützter Lage in der wunderschönen Landschaft der Voralb am Fuße der Schwäbischen Alb. Die Gemeinde ist vorwiegend vom Obstbau geprägt, so finden Sie am Weg unzählige Hofläden und Straßenstände, die frische Erzeugnisse anbieten.



Jörg Geiger GmbH  
Schaubrennerei/Manufaktur



### Im ganzen Land bekannt

Die Schaubrennerei bildet die Verbindung zwischen Manufaktur und Gasthof Geiger und dient der sortenreinen Destillation von alten Apfel- und Birnensorten aus den Streuobstwiesen des Vogelschutzgebietes am Albrauf. Die Verarbeitung der heimischen Streuobstprodukte dient dabei auch dem Erhalt und der Pflege unserer Streuobstwiesen.

Manufaktur-Schaubrennereiführungen, Verkostungen, Menüs und div. Arrangements möglich.



**Manufaktur Jörg Geiger GmbH**  
Reichenbacher Straße 2 III 73114 Schlat  
Tel. 07161 999 0224 III Fax 999 0214  
info@manufaktur-joerg-geiger.de  
www.manufaktur-joerg-geiger.de

Albraufgängerweg



### Beeindruckende Aussichten

Lernen Sie den Albrauf auf seine schönste Weise, beim Wandern kennen. Der Weg führt Sie entlang der Hanglagen des Albraufs durch die charakteristischen Streuobstwiesen und Hangwälder und bietet tolle Ausblicke auf das Alvorland. Interessante Sehenswürdigkeiten, Lehrpfade und genügend Einkehrmöglichkeiten sind entlang des Weges vorhanden.

Im Internet befinden sich weitere Informationen sowie eine Wanderkarte zum Download.



**Albraufgänger**  
www.albraufgaenger.de

Bürgerinnerungsstätte  
Zillenhart



### Eine nicht alltägliche Burg

Spätestens seit dem 11. Jahrhundert stand auf dem Schlossbuckel an der Gemarkungsgrenze zu Eschenbach eine Turmhügelburg. Nach Aussage von Bodenfunden war die Burg im 14. Jahrhundert noch bewohnt. Aber bereits im 17. Jahrhundert wird sie als zugewachsene Ruine beschrieben.

Informationen zur Geschichte und zum Erscheinungsbild der Burg Zillenhart finden Wanderer und Burgenfreunde auf der neuen Schautafel. Eine gemütliche Sitzgruppe lädt zur Rast und zum Verweilen an diesem romantischen Platz ein.



**Bürgermeisteramt Schlat**  
Hauptstraße 2 III 73114 Schlat  
Tel. 07161 987397-20  
Fax 07161 987397-77  
info@schlat.de  
www.schlat.de

Waldaktivpfad  
Schlat



### Natur hautnah erleben

Der Wald-Aktiv-Pfad ist rund 2,5 km lang, gliedert sich in mehrere sportliche und musikalische Stationen und lädt zum Mitmachen ein. Ein Holzxylophon, ein Klangwald, der Tierweitsprung, ein Kletternetz und eine Baumwipfelschaukel markieren weitere Stationen am Pfad. Das Herzstück ist ein rund 900 Meter langer Barfußparcours auf halber Strecke am Burrenteich.

Unweit des Parkplatzes „Eiche“ an der Kreisstraße 1426 zwischen Schlat und Süßen wurde ein großzügiger und geräumiger Sitz- und Rastplatz aufgebaut.



**Waldaktivpfad Schlat**  
Revierförster Erich Staib  
Landratsamt Göppingen - Forstamt  
Telefon 07161 3619561  
e.staib@landkreis-goepingen.de



# Süßen



## Süßen - einfach charmant

Zentral im Landkreis Göppingen liegt die Stadt Süßen. Die schöne Lage am Zusammenfluss von Fils und Lauter macht Lust auf mehr. Die Fachwerkhäuschen im verträumten Ortskern spiegeln vergangene Zeiten wieder. Was jedoch kaum einer weiß, der Süßener Friedrich Geiger entwarf für den Stuttgarter Autobauer mit dem Stern den weltberühmten SL 300.



## Historischer Stadtrundgang Route der Industriekultur



### Spannende Geschichten

Ein historischer Stadtrundgang deckt vergangene Geheimnisse auf. Erfahren Sie die Geschichten hinter den historischen Gebäuden, besuchen Sie Wasserrad, Marktbrunnen und Bauerngarten. Erfahren Sie, weshalb das heutige Rathaus früher „zum schwarzen Adler“ hieß oder wo der Unterschied zwischen Groß- und Kleinsüßen ist?

Die (Rad)Route der Industriekultur führt durch Süßen. Entdecken Sie spannende Industriegeschichten. Hier begegnet man heimlichen, kaum bekannten Weltmarktführern oder weltbekannten Markenproduzenten.



### Stadt Süßen

Heidenheimer Str. 30 III 73079 Süßen  
Tel. 07162 96160 III Fax 07162 961696  
info@suessen.de  
[www.suessen.de](http://www.suessen.de)  
[www.industriekultur-filstal.de](http://www.industriekultur-filstal.de)

## Strassacker-Galerie



### Kunst im Garten

Ein Garten voller Kunstgegenstände. In entspannter Atmosphäre wahre Kunstschätze aus Bronze betrachten. Die Faszination „Kunst im Garten“ lässt sich auf über 8.000 m<sup>2</sup> im großzügig angelegten Skulpturpark genießen und erleben. Ob Inszenierung von Einzelobjekten, originelle Arrangements oder die Gestaltung von Wasserlandschaften, hier erlebt man die Bronzekunst in natürlicher Umgebung. Durch die ganz besondere Ausstrahlung und hohe Qualität wird jedes unserer Kunstwerke zum natürlichen Gestaltungselement, das sich harmonisch in die Gartenlandschaft einfügt und eigene Akzente setzt.



### Ernst Strassacker GmbH & Co. KG

Kunstgießerei  
Staufenecker Straße 19  
73079 Süßen

## Ausgangspunkt für Wander-/Radtouren



### Wandern & Radeln im Naturschutzgebiet

Süßen ist idealer Ausgangspunkt zahlreicher Wander- und Radwege am Albtrauf. Ob Kurz- oder Langstrecken, Freizeitwanderer oder Spaziergänger, für jeden ist etwas dabei. Wer nach dem Wandern Lust auf gute Küche hat ist in Süßen genau richtig! Die verschiedenen Gastronomiebetriebe laden zur herzhaften Rast ein. Erleben Sie das Natur- und Vogelschutzgebiet im Benzenreute. Oder genießen Sie eine Wanderung rund um die Obstwiesenanlagen Süßens. Wer lieber mit einem Pedelec unterwegs sein möchte, kann bequem von der ortseigenen Verleihstation aufs Rad steigen und die Erlebnisregion erkunden.



### Stadt Süßen

Heidenheimer Str. 30 III 73079 Süßen  
Tel. 07162 96160 III Fax 07162 961696  
info@suessen.de  
[www.suessen.de](http://www.suessen.de)

## Stadtfeste



### Feiern in Süßen macht Freude

Zum Stadtfest im Frühsommer sind alle herzlich eingeladen, vier Bühnen mit abwechslungsreicher Musik und kulinarische Köstlichkeiten! Die Veranstaltungsreihe „Süßener Frühling“ im Frühjahr bietet abwechslungsreiche Kulturevents, von Lesungen über Comedy hin zu Konzerten. Als Pendant im Hochsommer lockt die Kulturmacht alle zwei Jahre einen ganzen Abend lang rings um den Marktplatz Besucher von nah und fern. Seit 13 Jahren findet immer im Juni das kreisbekannte „Summer-Rock-Festival“ statt, völlig umsonst und in bester Lage am Filsbogen-Park.



### Stadt Süßen

Heidenheimer Str. 30 III 73079 Süßen  
Tel. 07162 96160 III Fax 07162 961696  
info@suessen.de  
[www.suessen.de](http://www.suessen.de)



## Wiesensteig – ein Städtle mit einzigartigem Charakter

Das Städtle Wiesensteig liegt malerisch eingebettet in steile Abhänge der Schwäbischen Alb. Seit vielen Jahrhunderten von der Natur als auch von seiner facettenreichen Geschichte geprägt, erfreut Wiesensteig durch seine scheinbare Unberührtheit, seine Urümlichkeit und die Gastfreundschaft seiner Bewohner.



## Kultur und Sehenswertes im Städtle



### Stiftskirche St. Cyriakus

Als Mittelpunkt des Städtchens betonen die beiden wuchtigen Türme der Stiftskirche das Stadtbild. Im Innern erwartet die Besucher eine überwältigende Fülle und Schönheit.

### Marktplatz und Fachwerkbauten

Auf dem Marktplatz befindet sich der Marktbrunnen mit seinem steinernen Elefanten, der auf seinem korinthischen Kapitell das Stadtwappen trägt. Das Stadtbild ist geprägt von schönen Fachwerkhäusern, die sich malerisch in das Ortsbild einfügen.

### Residenzschloss Wiesensteig

Die Räumlichkeiten des Residenzschlusses Wiesensteig bieten den festlichen Rahmen für Familien- und Betriebsfeiern, Tagungen, Ausstellungen und kulturelle Veranstaltungen. Das bunte und abwechslungsreiche Kulturprogramm wird von Besuchern und Einwohnern sehr geschätzt.

### Burgruine Reußenstein

Kühn steht die Ruine Reußenstein auf dem



### Fasnet - die 5. Jahreszeit

hochragenden Felsenriff am Nordrand der Schwäbischen Alb – rund 5 km nordwestlich von Wiesensteig. Sie zählt zu den schönsten Burgruinen der Schwäbischen Alb.

### Fasnet - die 5. Jahreszeit

Vom Gombigen Doschdig bis zum Aschermittwoch ist das Städtle ausschließlich in der Hand der Narren. Der traditionelle Rosenmontagsumzug ist ein lustiges Spektakel und zieht alljährlich tausende Besucher an.

### Filsursprung

Ein beliebtes Ausflugsziel für Jung und Alt ist der Filsursprung. Die Quelle entspringt in einem idyllischen Tal und bahnt sich ihren Weg vorbei an schönen Wiesen.



### Städtle Wiesensteig

Hauptstr. 25 III 73349 Wiesensteig  
Tel. 07335 9620-0  
Fax 07335 9620-24  
info@wiesensteig.de  
[www.wiesensteig.de](http://www.wiesensteig.de)

## Lassen Sie sich verführen...



### Hexen, Grafen, Mönche, Bettler - die Lebendige „mittelalterliche“ Stadtführung

Ein Stadtrundgang mit mehreren gespielten Szenen gibt humorvolle und ernstzunehmende Einblicke in die Stadtgeschichte Wiesensteigs im Mittelalter und sorgt unterwegs für einige Überraschungen... Die begleitende Stadtführung erläutert dazu die historischen Hintergründe für das Städtle am Filsursprung.

**Wann:** April und September  
**Wo:** Stadtkern Wiesensteig

### Historische Stadtführungen und geführte Wanderungen

sind ganzjährig auf Anfrage buchbar.

### Die „Stille“ Stadtführung

Wer lieber auf eigene Faust erkunden möchte, kann mit Hilfe der „Stillen Stadtführung“ zahlreiche Sehenswürdigkeiten im Städtle selbst entdecken.



### Abt Tutamann gibt sich die Ehre – Abendliches Erleben des mittelalterlichen Wiesensteigs

Dieser Stadtsparziergang mit dem ersten Abt des Klosters Wiesentestaiga möchte durch verschiedene Geschichten und Erzählungen einen interessanten Einblick in das mittelalterliche Wiesensteig geben. So erläutert der gewandete Stadtführer Sven Gajo einiges über das Städtle am Filsursprung und die historischen Hintergründe über mehr als 1150 Jahre Stadtgeschichte Wiesensteig.

**Wann:** April und September  
**Wo:** Stadtkern Wiesensteig



### Städtle Wiesensteig

Hauptstr. 25 III 73349 Wiesensteig  
Tel. 07335 9620-0  
Fax 07335 9620-24  
info@wiesensteig.de  
[www.wiesensteig.de](http://www.wiesensteig.de)

## Geologie erleben – auf dem Wiesensteiger Geopfad



### Der Wiesensteiger Geopfad

zeigt einen Querschnitt durch versteinerte 150 Millionen Jahre alte Schwammriffe. Er führt entlang des Sommerbergs zu geologischen Fenstern, die den Blick auf Jahrmillionen altes Gestein aus der Zeit des Oberjura freigeben.

Das abgebildete Profil der geologischen Schichten, wie sie hier im Filstal anstehen ist in der Regel von Gesteinsschutt, Humus und Pflanzen überdeckt und immer nur in kleinen Ausschnitten, sog. geologischen Aufschlüssen, sichtbar.

**Wann:** ganzjährig  
**Wo:** Start und Ziel beim Parkplatz Papiermühle

Der Wiesensteiger Geopfad kann alleine oder in Kombination mit dem Albraufgängerweg als Rundweg erwandert werden. Der Albraufgängerweg führt nach Wiesensteig, durch den mittelalterlichen Stadtkern und auf gut markiertem Weg mit herrlichen Aussichten über die Wolfsklinge

unter dem Papierfelsen zurück zum Parkplatz Papiermühle. Gesamtlänge als Rundweg ca. 7,8 km.

### Geocaching / Rätselcache

Geocaching ist eine moderne Schatzsuche mit Hilfe eines GPS-Gerätes.

Entlang des Geopfades informieren 10 Tafeln über die geologischen Besonderheiten. Auf jeder der Tafeln finden Sie eine Räselfrage. Die Zahlen der richtigen Lösung ergeben aneinandergereiht die Koordinaten für das Versteck eines Cache, der eine Überraschung enthält.

**i**  
**Stadt Wiesensteig**  
Hauptstr. 25 III 73349 Wiesensteig  
Tel. 07335 9620-0  
Fax 07335 9620-24  
info@wiesensteig.de  
[www.wiesensteig.de](http://www.wiesensteig.de)

## Geologische Wanderung



### „Von den Tuffsteinbänken an der jungen Fils über den zuckerkörnigen Lochfels zur Glaukonitbank“

Entdecken Sie mit Diplom-Geologe Dr. Otto Borngräber und Herbert Saum auf einer interessanten Wanderung beginnend am Filsursprung die zahlreichen geologischen Sehenswürdigkeiten rund um Wiesensteig.

**Wann:** ganzjährig auf Anfrage  
**Wo:** rund um Wiesensteig

Zum Abschluss der Wanderung können Sie in unseren Gaststätten gemütlich einkehren.

**i**  
**Stadt Wiesensteig**  
Hauptstr. 25 III 73349 Wiesensteig  
Tel. 07335 9620-0  
Fax 07335 9620-24  
info@wiesensteig.de  
[www.wiesensteig.de](http://www.wiesensteig.de)

## Bläsiberg Skillifte Wiesensteig



### Erholung, Spaß und pures Skivergnügen

...das alles finden Sie im Skigebiet Wiesensteig, dem größten Skigebiet auf der Schwäbischen Alb. Es warten bestens präparierte Abfahrten aller Schwierigkeitsgrade auf Sie, vom leichten Übungshang für die Kleinsten, bis hin zur wohl anspruchsvollsten Abfahrt auf der Schwäbischen Alb! Für Freunde des nordischen Sports bietet sich die bestens präparierte Bläsiergloipe (Rundkurs mittleren Schwierigkeitsgrades) oder die Skatingspur auf dem Bläsiberg (2 km) an. Die Anfahrt erfolgt entweder mit dem Lift von der Talstation im Schöntal aus oder über die Bläsihöfe zur Bergstation der Skillifte.

**i**  
**Bläsiberg Skillifte Wiesensteig**  
Schöntal III 73349 Wiesensteig  
Tel. 07335 6310  
info@wiesensteig.de  
[www.skillifte-wiesensteig.de](http://www.skillifte-wiesensteig.de)

## Wiesensteiger Tälesbad



### ...der Badespaß im Oberen Filstal

Schöner als das Wiesensteiger Tälesbad kann ein Freibad kaum gelegen sein. In idyllischer Lage am Ortsrand mit einer weitläufigen Liegewiese entlang der Fils können Wasserratten und Badenixen einer der schönsten Freizeitbeschäftigungen im Sommer nachgehen. Unsere zahlreichen Angebote sorgen für einen unvergesslichen Badespaß: Nichtschwimmerbecken mit Wasserrutsche, Sportbecken, Babybecken, Beach-Volleyball-Feld, Spielgeräte für Kleinkinder. Zur gemütlichen Einkehr empfehlen wir unser Kiosk in angenehmer Atmosphäre.

**Wann:** Mai bis September

**i**  
**Wiesensteiger Tälesbad**  
Seestr. 100 III 73349 Wiesensteig  
Tel. 07335 7802  
info@wiesensteig.de  
[www.wiesensteig.de](http://www.wiesensteig.de)

## Sport und Freizeit – Aktiv sein und genießen



### Ein Paradies für Sportbegeisterte...

Sportbegeisterte von nah und fern werden von der schönen Landschaft angezogen: ein Paradies für Wanderer, Radfahrer, Mountainbiker, Gleitschirmflieger und Kletterer. Die hügelige Ablandschaft mit ihren herrlichen Aussichten bietet einzigartige Möglichkeiten den hektischen Alltag hinter sich zu lassen.

### Wiesensteiger Rundwanderwege

Ein ausgedehntes Spazier- und Wanderwegenetz durchzieht die Albhochfläche und bietet sowohl Spaziergängern als auch Vollblutwanderern eine schöne Wanderung mit attraktiven Aussichtspunkten: der Burgruine Reußenstein oder der Felsnadel „Steinernes Weib“.

Sehr beliebt ist auch der **Rundwanderweg Nr. 2:** Er führt vom Parkplatz Papiermühle direkt zum Filsursprung. Auf dem Weg zum Grauen Stein empfiehlt sich ein Abstecher zur Schertelhöhle. Über das Bahnhöfle geht es zur Burgruine Reußenstein, die kühn auf einem Fels-



sporn thront. Weiter geht es über die Eckhöfe und Bläsihöfe zur Kreuzkapelle. Von dort genießt man einen herrlichen Blick auf Wiesensteig bevor es durch einen Buchenwald zurück zum Parkplatz Papiermühle geht.

### Nordic Walking Parcours

Der schön gelegene Nordic Walking Parcours, bestehend aus drei Strecken mit unterschiedlicher Länge und Schwierigkeitsgrad, lädt ebenfalls zur sportlichen Betätigung ein:

**Wiesensteiger-Runde:**  
Länge: 10 km, Höhenunterschied: 320 Hm  
**Fils-Tour:**  
Länge: 3,2 km, Höhenunterschied: 150 Hm

**Hasental-Runde:**  
Länge: 8 km, Höhenunterschied: 300 Hm  
Start und Ziel beim Parkplatz Papiermühle



### Radfahren - Mountainbiken

Egal ob Sie mit dem (Renn-)Rad, dem Mountainbike oder dem Pedelec unterwegs sind: In und um Wiesensteig finden sich für unterschiedliche Zielgruppen wie Eltern mit Kleinkindern, Pedelec-Fahrer, sportliche Fahrer oder Mountainbiker passende und attraktive Herausforderungen, wie z. B. die Filstalaroute, die Albraufroute, der Albtäler-Radweg, das Bike-Crossing am Albrauf entlang oder GPS-Radtouren rund um Wiesensteig.

Genießen Sie die frische, klare Luft der Schwäbischen Alb und lassen Sie sich zum Abschluss in unseren Gaststätten kulinarisch verwöhnen.

**i**  
**Stadt Wiesensteig**  
Hauptstr. 25 III 73349 Wiesensteig  
Tel. 07335 9620-0  
Fax 07335 9620-24  
info@wiesensteig.de  
[www.wiesensteig.de](http://www.wiesensteig.de)

# Zell unter Aichelberg



## Zell u. A. – Leben (wie) im (Streuobst-) Paradies

Zell unter Aichelberg liegt eingebettet in wunderschöne Streuobstwiesen im Albvorland am Fuße der Schwäbischen Alb. Für eine Kommune mit rd. 3.000 Einwohnern verfügt Zell über eine hervorragende, umfassende Infrastruktur. Im Jahr 2008 konnte die Gemeinde mit ihren regen Vereinen ein gelungenes 900-jähriges Jubiläum feiern.



### Martinskirche



#### Das älteste Gebäude in Zell

Die evangelische Martinskirche aus dem 14. Jahrhundert mit ihrem charakteristischen Kirchturm im Herzen von Zell ist einmalig schön! Mittelalterliche Fresken schmücken die Wände im Chorraum. Auch deshalb ist wohl das älteste Gebäude im Dorf nicht nur für die Zeller ein bedeutender Ort: Die Kirche ist seit Jahrhunderten für Jung und Alt ein sakraler Raum der Feier, der Begegnung, des Zuspruchs und der Stille.

Führungen werden auf Anfrage gerne von Frau Karin Petz, Telefon 07164 / 5694, [karin.petz@kabelbw.de](mailto:karin.petz@kabelbw.de) durchgeführt.



**Evang. Martinskirche**  
Pfarramt  
Lindenstr. 15 III 73119 Zell u. A.  
[evangelisch.zell@gmail.com](mailto:evangelisch.zell@gmail.com)

### Rathausbrunnen



#### Wasser – Elixier des Lebens

Bei der Ortskerngestaltung seit Beginn der 90-iger Jahre war der Erhalt, die Restaurierung und Erneuerung sowie die Neugestaltung der Zeller Brunnen ein wichtiges Element. 12 Brunnen verschönern so heute die Gemeinde.

Bei einem Brunnenspaziergang durch Zell kann man besonders die geruhsame Atmosphäre genießen.

Führungen werden auf Anfrage gerne von Frau Karin Petz, Telefon 07164 / 5694, [karin.petz@kabelbw.de](mailto:karin.petz@kabelbw.de) durchgeführt.



**Rathaus Zell u. A.**  
Lindenstr. 1-3 III 73119 Zell u. A.  
Tel. 07164 807-0  
Fax 07164 807-77  
[gemeinde@zell-u-a.de](mailto:gemeinde@zell-u-a.de)  
[www.zell-u-a.de](http://www.zell-u-a.de)

### Zell unter Aichelberg



#### Moderne Gemeinde in intakter Natur

Vom Kindergarten einschließlich Kleinkindbetreuung, Grundschule, Arztpraxen, Apotheke, Banken, Gemeindehalle und Feuerwehr-/Bürgerhaus bis hin zu einem Einkaufszentrum mit einer abwechslungsreichen Geschäftsstruktur sowie einem Gemeindepflegehaus sind alle Einrichtungen in der Gemeinde mit bestem Standard vorhanden. Dies umgeben von einer im Frühjahr herrlich blühenden Streuobstlandschaft.

Zell u. A. ist Mitglied im Verein Schwäbisches Streuobstparadies und die Zeller Einwohner sagen zu Recht „Wir leben im Paradies“.



**Rathaus Zell u. A.**  
Lindenstr. 1-3 III 73119 Zell u. A.  
Tel. 07164 807-0  
Fax 07164 807-77  
[gemeinde@zell-u-a.de](mailto:gemeinde@zell-u-a.de)  
[www.zell-u-a.de](http://www.zell-u-a.de)

### Pliensbachium



#### Pliensbach ist immer einen Besuch wert!

Pliensbach ist nicht nur wegen seiner Gastronomie und seinem Glöckle bekannt, Pliensbach ist weltberühmt. Wie es für die Menschheitsgeschichte einen historischen Kalender mit Epochen gibt, so wurde auch in der Geologie ein „Erdgeschichtlicher Kalender“ entwickelt. Die Gesteine unserer Heimat sind während der Jurazeit im Erdmittelalter entstanden. Der Jura wird in Serien und Stufen gegliedert. Diese Stufenamen sind nach Lokalitäten benannt, in denen typische Fossilien vorkommen. 1962 wurde auf einem internationalen Kongress das PLIENSBACHIUM als international gültiger Standard für eine Stufe des Juras festgelegt.



**Rathaus Zell u. A.**  
Lindenstr. 1-3 III 73119 Zell u. A.  
Tel. 07164 807-0  
Fax 07164 807-77  
[gemeinde@zell-u-a.de](mailto:gemeinde@zell-u-a.de)  
[www.zell-u-a.de](http://www.zell-u-a.de)

# Der Tipp für Busgruppen!



Schwäbische Landpartie  
Mit Gästeführerinnen unterwegs in Natur und Kultur



## Führungen und Touren mit der Schwäbischen Landpartie

Erleben Sie die „schönsten Ausflüge“ im Helfensteiner Land. Ganz nach Ihren Wünschen plant und begleitet die Schwäbische Landpartie Busrundfahrten, Wanderungen, Besichtigungen und Spaziergänge. Die ausgebildeten Gästeführerinnen wissen, wo es schön ist und wo man gut einkehren kann. Und sie können spannende Geschichten über Land und Leute erzählen!



Kräuter, heilende Wasser, barockes Kleinod -  
's GoiBatäle!



Wir starten mit einem Spaziergang zur sagenumwobenen **Burgruine Reußenstein** und einem Blick auf Tausende von Obstbäumen im Neidlinger Tal. Dann geht die Fahrt hinunter durch das mittelalterliche Städtchen Wiesensteig nach Bad Ditzgenbach. Dort werden im **Kräuterhaus Sanct Bernhard** seit 1903 Naturheilmittel und Kosmetik hergestellt. Im neu angelegten Erlebnis-Kräutergarten können rund 350 Pflanzenarten erlebt, erschnuppert und erfüllt werden. Die wohltuende Wirkung von salzhaltiger Meeresluft erfährt man im Inhalatorium, wo pausenlos Salzwasser über Schlehenzweige rinnt und zerstäubt wird.

Auf einem Felsvorsprung bei Deggingen liegt von Linden umschattet die **Wallfahrtskirche „Ave Maria“** mit einem Kapuziner-Kloster. Früher war der Ort eine heidnische Kultstätte, an dem eine heilige Quelle aus dem Felsengrund sprudelte. Aus dem schützenden Dach über der Quelle gingen dann mehrere Sakralbauten hervor, bis schließlich weiter unten die spätbarocke Kirche errich-

tet wurde. Der besondere Platz ist immer eine Zufluchtsstätte in schweren Zeiten und ein Kraftfeld gewesen - erfahrbar bei einem Spaziergang vorbei an Kapellen und Grotten hoch zur „Alt Ave“.

Seit dem 12. Jahrhundert ist **Bad Überkingen** für seine Thermal- und Mineralquellen bekannt. Ein wahres Kleinod stellt der Kurpark mit dem Quellentempel dar. Im Brunnenhäusle kann das Wasser der berühmten Adelheidquelle probiert werden.

**Schwäbische Landpartie**  
Christel Mühlhäuser  
Telefon 07161 12559  
Maria Stollmeier  
Telefon 07023 908718  
[www.schwäbische-landpartie.de](http://www.schwäbische-landpartie.de)

Gaumenfreuden aus Apfel und Birn'



Die **Streuobstwiesen** entlang den Hängen der Schwäbischen Alb gehören zu den größten derartigen Landschaften Europas. Sie bieten zu jeder Jahreszeit schöne und genussvolle Ausflugs-erlebnisse, ob als Blütenfahrt im Frühling oder zur Erntezeit im Herbst.

Erleben Sie, was die Schwaben mit dem vielen Obst machen: **Prickelnde Erfrischungen** hergestellt aus Äpfeln und Birnen von Streuobstwiesen - zum Beispiel erlesene Birnenschaumweine aus der alten Sorte „Champagner-Bratbirne“.

Oder genießen Sie bei einer **Führung durch eine Mosterei** die Vielfalt der regionalen Säfte. Auch die Herstellung von **feinen Destillaten** ist eine alte Tradition der Obstveredlung - sie wird von Generation zu Generation weitergegeben. In einer Vielzahl meist landwirtschaftlicher Betriebe entstehen individuelle, gebietstypische Brände. All diese Spezialitäten kredenzen wir Ihnen gerne entweder direkt in den

Streuobstwiesen z.B. bei einem Spaziergang rund um das **Obstdorf Schlat unterhalb des Wasserbergs**.

Oder Sie lernen sie direkt beim Hersteller mit fachkundigen Erläuterungen im Rahmen einer Betriebsführung kennen. Den Tagesausflug begleiten unterhaltsame Geschichten rund um Apfel und Birn'.

**Schwäbische Landpartie**  
Christel Mühlhäuser  
Telefon 07161 12559  
Maria Stollmeier  
Telefon 07023 908718  
[www.schwäbische-landpartie.de](http://www.schwäbische-landpartie.de)

# Fahrradfreundlicher Landkreis Göppingen



LANDKREIS  
GÖPPINGEN

Der Landkreis Göppingen hat 2013 als **erster Landkreis in Baden-Württemberg die Auszeichnung "Fahrradfreundlicher Landkreis"** erhalten. Und das nicht ohne Grund, denn die Region rund um Albtrauf und Stauferland setzt auf **erholenden Aktivurlaub, verbunden mit hohen Qualitätsstandards** und einer sehr guten Radinfrastruktur. Gleich **acht abwechslungsreiche Routen** mit einer Länge von über 350 Kilometern laden Radfahrer zur Erkundung der einzigartigen Landschaft ein. Die ausgeschilderten Routen richten sich dabei an ganz unterschiedliche Zielgruppen: **von der familienfreundlichen bis hin zur sportlich ambitionierten Tour** ist für jeden Fitnessgrad etwas dabei. Zudem kann zwischen etwas kürzeren **Tagestouren und anspruchsvolleren Mehrtagestouren** gewählt werden. Alle Touren sowie GPS-Daten finden Sie unter [www.landkreis-goeppingen.de/Radrouten](http://www.landkreis-goeppingen.de/Radrouten).



## Radrouten für jeden Anspruch



**Albtäler-Radweg**  
Schwierigkeit: mittel  
Länge: 187 km  
Höhenmeter: 1.450  
Rundkurs



**Albtraufroute**  
familienfreundlich  
Länge: 100 km  
Höhenmeter: 977  
Rundkurs



**Filstalroute**  
familienfreundlich  
Länge: 67 km  
Höhenmeter: 700  
Plochingen bis Bahnhofle



**3-Kaiserbergroure**  
sportlich anspruchsvoll  
Länge: 51 km  
Höhenmeter: 669  
Rundkurs



**Obstroute**  
familienfreundlich  
Länge: 35 km  
Höhenmeter: 407  
Süßen nach Kirchheim/Teck



**Schurwaldroute**  
Schwierigkeit: mittel  
Länge: 50 km  
Höhenmeter: 500  
Rundkurs



**Stauferoute**  
sportlich anspruchsvoll  
Länge: 515 km  
Höhenmeter: 605  
Göppingen nach Lorch



**Voralbroute**  
familienfreundlich  
Länge: 30 km  
Höhenmeter: 364  
Rundkurs

## Der Albtäler-Radweg



### Qualitäts-Radroute mit 4 Sternen

Ein besonderes Highlight ist die 186 Kilometer lange Albtäler-Radrouten.

Die vom Allgemeinen Deutschen Fahrradclub (ADFC) mit vier Sternen ausgezeichnete Qualitäts-Radroute führt durch die schönsten Täler der Schwäbischen Alb und bietet neben grandiosen Ausblicken in tiefe Schluchten und der Erkundung der am Weg liegenden Alb-Höhlen auch Entspannung pur bei einem Halt in den wunderschönen Thermalbädern der Kurorte.

Weitere Informationen unter [www.albtaeler-radtour.de](http://www.albtaeler-radtour.de)

## E-Bike-Region Stuttgart



### Umweltfreundlich die Heimat erkunden

Unter [www.e-bike-region-stuttgart.de](http://www.e-bike-region-stuttgart.de) finden Sie umfassende Informationen zu der neuen speziell für E-Bikes angebotenen Tour rund um die Region Stuttgart.

Auf einer Länge von 400 Kilometern bietet die anspruchsvolle Streckenführung einen sehr abwechslungsreichen Erlebnischarakter.

Entdecken Sie Burgen und Ruinen, idyllische Wacholderheiden, atemberaubende Ausblicke und mittelalterliche Städte. Oder genießen Sie bei einem unserer zahlreichen Gastgeber die liebevoll zubereiteten regionalen Köstlichkeiten.



**Landratsamt Göppingen**  
Lorcher Straße 6 III 73033 Göppingen  
Tel. 07161 202-407  
Fax 07161 202-837  
[h.baeyerle@landkreis-goeppingen.de](mailto:h.baeyerle@landkreis-goeppingen.de)  
[www.landkreis-goeppingen.de](http://www.landkreis-goeppingen.de)

## Aktiv mit E-Bikes und Spezial-Trikes

Am besten lässt sich die Erlebnisregion Schwäbischer Albtrauf **klimaneutral** mit unserem großangelegten **E-Bike-Projekt mit verschiedensten Modellvarianten und an die 30 Verleihstationen** entdecken.

### Wie funktioniert's?

- 1 Wann - wie lange?
- 2 Welches Modell?
- 3 Welcher Bike-Point?

» **Telefon 07334 960 180**

### Was kostet's?

<b>Tagesmiete</b>	<b>16 Euro</b>
<b>Halbtagesmiete</b> (ab Geislingen, SAB Fahrradwerkstätte)	<b>10 Euro</b>
<b>Wochenend-Sondertarif</b> (Freitag - Montag)	<b>39 Euro</b>
<b>Wochenpreis</b>	<b>78 Euro</b>

Für Gruppen und Betriebsausflüge stehen bis zu 20 Räder zur Verfügung.



## BIKE-POINTS in der Erlebnisregion Schwäbischer Albtrauf



- Amstetten, 73340  
Gasthaus „Zum Bahnhöfle“  
Bräunshheimer Str. 19
- Amstetten, 73340  
Gasthaus „Gesunde Luft“  
Hintere Gasse 10
- Bad Boll, 73087  
Evangelische Akademie  
Akademieweg 11
- Bad Ditzingen, 73342  
Tourismusbüro  
Helfensteinstr. 20
- Bad Ditzingen, 73342  
Cafe/Restaurant Köhler  
Brunnbühlstr. 1
- Bad Überkingen, 73337  
Tourist-Info  
Otto-Neidhart-Platz 2
- Bad Überkingen, 73337  
Thermalbad  
Am Kurpark 1
- Böhmekirch-Heidhöfe, 89558  
Café/Gaststätte „Zur Einkehr“  
Kolomanstr. 3
- Donzdorf, 73072  
Hotel Becher  
Schloßstr. 7
- Eislingen/Fils, 73054  
Alb-Store Werkstatt  
Kornbergstr. 4-6
- Geislingen, 73312  
SAB – Fahrradwerkstätte  
Talgraben 40
- Geislingen, 73312  
Hotel Krone  
Stuttgarter Str. 148
- Geislingen-Eybach, 73312  
Obere Roggenmühle  
Obere Roggenmühle 1
- Geislingen-Waldhausen, 73312  
Stadcafé  
Gussenstadter Str. 9a
- Gingen an der Fils, 73333  
Gasthaus Filseck  
Lindenstr. 1
- Grübingen, 73344  
Con la Natura  
Bollerstr. 4
- Grübingen, 73344  
Gasthaus/Hotel Deutsches Haus  
Kaltenwanghof 1
- Heiningen, 73092  
Bistro im Voralbbad  
Krautgarten 1
- Hohenstadt, 73345  
Campingplatz Waldpark  
Waldpark 1
- Kuchen, 73329  
Alb-Store  
Seetalbachstr. 35
- Lauterstein-Nenningen, 73111  
Landgasthof Heidenberg  
Am Heldenberg 12
- Lauterstein, 73111  
Hotel Silberdistel  
Kreuzberg 32
- Mühlhausen im Täle, 73347  
Hotel Höhenblick  
Obere Sommerbergstr. 10
- Salach, 73084  
Burg Staufenek
- Salach, 73084  
Restaurant Quellenhof  
Goethestr. 6
- Schlatt, 73114  
Rommelter Burgstübe  
Burgstr. 8
- Schnitthlingen, 89558  
Gasthaus Hirsch  
Treffelhauser Str. 2
- Steinenkirch, 89558  
Landgasthof/Hotel Rössle  
Albstr. 9
- Süßen, 73079  
Hotel Restaurant Löwen  
Hauptstr. 3
- Wiesensteig, 73349  
Gasthof/Hotel Selteltor  
Westerheimer Str. 3

## Nordic-Walking am Albtrauf

Die Erlebnisregion Schwäbischer Albtrauf mit seinen vielen Nordic-Walking-Parcours ist **ein Paradies für diesen Trendsport**, der die allgemeine Fitness und Ausdauer fördert.

### Streckenbeispiele

"Rund um den schönen Berg"  
Böhmenkirch · 10,5 km · 200 Hm

"Panoramaweg"  
Bad Überkingen · 10,0 km · 320 Hm

"Wiesensteiger Runde"  
Wiesensteig · 10,0 km · 320 Hm

"Höhenweg"  
Bad Ditzingen · 9,0 km · 230 Hm

"Bossler Runde"  
Gruibingen · 10,2 km · 380 Hm

"Hohenstadter Runde"  
Hohenstadt · 8,5 km · 180 Hm

"Schönbach-Rundweg"  
Mühlhausen · 6,5 km · 190 Hm

"Schildwachtrunde"  
Geislingen · 4,0 km · 50 Hm

### Tipp: TransAlb

Das Nordic-Walking-Event in der Erlebnisregion Schwäbischer Albtrauf - jedes Jahr am 3. Oktober!



## Wandern in der Erlebnisregion

### Rauhe Wiese Böhmenkirch



Eines der interessantesten Naturschutzgebiete ist die Rauhe Wiese im nördlichen Teil der Gemarkung Böhmenkirch. Sie stellt mit ihrer **Moorlandschaft** und den vielen verschiedenen Pflanzenarten etwas ganz Besonderes in der Flora der Schwäbischen Alb dar.

### Wald- und Wasser-Weg



Gut markierter Themenweg mit attraktiv gestalteten Hinweistafeln zum Thema Wald und Wasser. Der Halbhöhenweg führt rund um Bad Überkingen. Entlang von wasserüberrieselten Tuffelsen, vorbei am **Autal-Wasserfall** und am Naturkneipp-Tretbecken. Gesamtlänge ca. 7 km.

### Wiesensteiger Geopfad



Der Wiesensteiger Geopfad führt entlang des Sommerbergs zu geologischen Fenstern, die den Blick auf Jahrmillionen altes **Gestein aus der Zeit des Oberjura** freigeben. Start und Ziel beim Parkplatz Papiermühle. Gesamtlänge als Rundweg ca. 7,8 km.

### Wacholderheide-Lehrpfad



Deggingen - Reichenbach/Täle. Vorbei an Wacholderheiden mit reichen Orchideen, Enzian- und Silberdistelbeständen wird dieser Lehrpfad zum **botanischen Genuss**. Zahlreiche Informationstafeln sorgen für viel Wissenswertes im Naturschutzgebiet Haarberg/Wasserberg.

### Auendorfer Hägenmarkpfad



Die interessante Geschichte – wie ein Dorf sich auf die **Produktion von „Hägenmark“** spezialisierte - und viele Informationen rund um die Wildrose, erfahren Sie auf diesem Rundweg an insgesamt sechs Stationen. Gesamtlänge als Rundweg 2 km.

### Erlebnis Geislinger Steige



Diese aussichtsreiche und von vielen historischen Bauten begleitete Wanderung führt rund um die 1850 erbaute **Eisenbahnsteige**, an alten Mühlen vorbei und weiter auf einem Lehrpfad durch das Naturschutzgebiet Rohrachtal. Gesamtlänge ca. 13 km / Gehzeit 4 h.

### Franziskuspfad Deggingen



**Das Sonnenlied** gehört zu den bekanntesten Gebeten des Heiligen Franziskus und beinhaltet ein Mitnehmen der gesamten Schöpfung vor den Schöpfer. Zehn Bild- und Texttafeln laden den Weg entlang ein, die Strophen des Sonngengesangs zu betrachten. Gehzeit 1 h.

### Glaubenswege Lauterstein



Die Glaubenswege sind **Wege für Geist und Seele**. Sie verheißen Ruhe in der Natur, Bewegung und Besinnung. Die Wanderwege um Lauterstein führen durch malerische Landschaften und laden an zahlreichen spirituell-religiösen Orten zum Verweilen ein.



## Albraufgänger



Die Begegnung mit der **einzigartigen Landschaft des Albraufs** wird zu einem unvergesslichen Erlebnis: Wacholderheiden, Orchideenwiesen und markante Felsvorsprünge charakterisieren die Erlebnisregion Schwäbischer Albrauf wie auch den **100 Kilometer langen Qualitätswanderweg** durch die Region. Erleben Sie sanfte Bergkuppen, Täler und gesundheitsstärkende Quellen. Passieren Sie kleine Ortschaften und genießen Sie Geschichte, Kunst und kulinarische Köstlichkeiten mit schwäbischer Tradition. Die Route des Albraufgängers fängt alle **bezaubernden Facetten der Region** ein und bietet Erholung und Abenteuer zugleich.

### Strecken-Infos

**Start:** Residenzschloss Wiesensteig

**Ziel:** Bad Ditzingen-Gosbach

**Länge:** 100 Kilometer

**Etappen:** 6

**Niedrigster Punkt:** 384 Meter ü. NN

**Höchster Punkt:** 800 Meter ü. NN






1. Etappe: Wiesensteig - Deutsches Haus
2. Etappe: Deutsches Haus - Wasserberg
3. Etappe: Wasserberg - Gingen/Fils
4. Etappe: Gingen/Fils - Geislingen/Steige
5. Etappe: Geislingen/Steige - Ave Maria
6. Etappe: Ave Maria - Gosbach



## "traufgängerisch" gut!

### Der Albraufgängerweg:

Ob entlang des Albraufs oder durch das Voralbland - atemberaubende Aussichten sind garantiert. Besondere Sehenswürdigkeiten und Erlebnismomente liegen auf dem Weg.

-  Burgen, Schlösser & Ruinen
-  Klöster
-  Thermalbäder
-  Quellen
-  Fabrikverkäufe
-  Berge



## Im APP-Store

Weitere Sehenswürdigkeiten und Rad-/Wanderwege finden Sie auch über die App der Erlebnisregion Schwäbischer Albtrauf. Hier ist für jeden etwas dabei, egal ob Burgenliebhaber, Familien, Kurgäste, Genießer, Aktive und Kulturgebeisterete.



## AUF WIEDERSEHEN UND BIS BALD in der Erlebnisregion Schwäbischer Albtrauf



### Impressum

**Herausgeber** | Erlebnisregion Schwäbischer Albtrauf e.V. | Helfensteinstraße 20 | 73342 Bad Ditzingen

**Redaktion** | Isabell Noether, Thomas Straub **Konzeption und Gestaltung** | Mediadesign Adelheid Beilharz | [www.farbelebt.de](http://www.farbelebt.de)

**Druck** | Aumüller Druck GmbH Regensburg | [www.aumueller-druck.de](http://www.aumueller-druck.de) **Auflage** | 10.000 Stück **Redaktionsstand** | 14.11.2014

Sämtliches Bildmaterial ist urheberrechtlich geschützt.



**Erlebnisregion Schwäbischer Albtrauf e.V.**

Geschäftsstelle im „Haus des Gastes“

Helfensteinstraße 20 · 73342 Bad Ditzgenbach

Telefon +49 (0)7334 960 180 · Telefax +49 (0)7334 920 408

info@erlebnisregion-schwaebischer-albtrauf.de

www.erlebnisregion-schwaebischer-albtrauf.de

